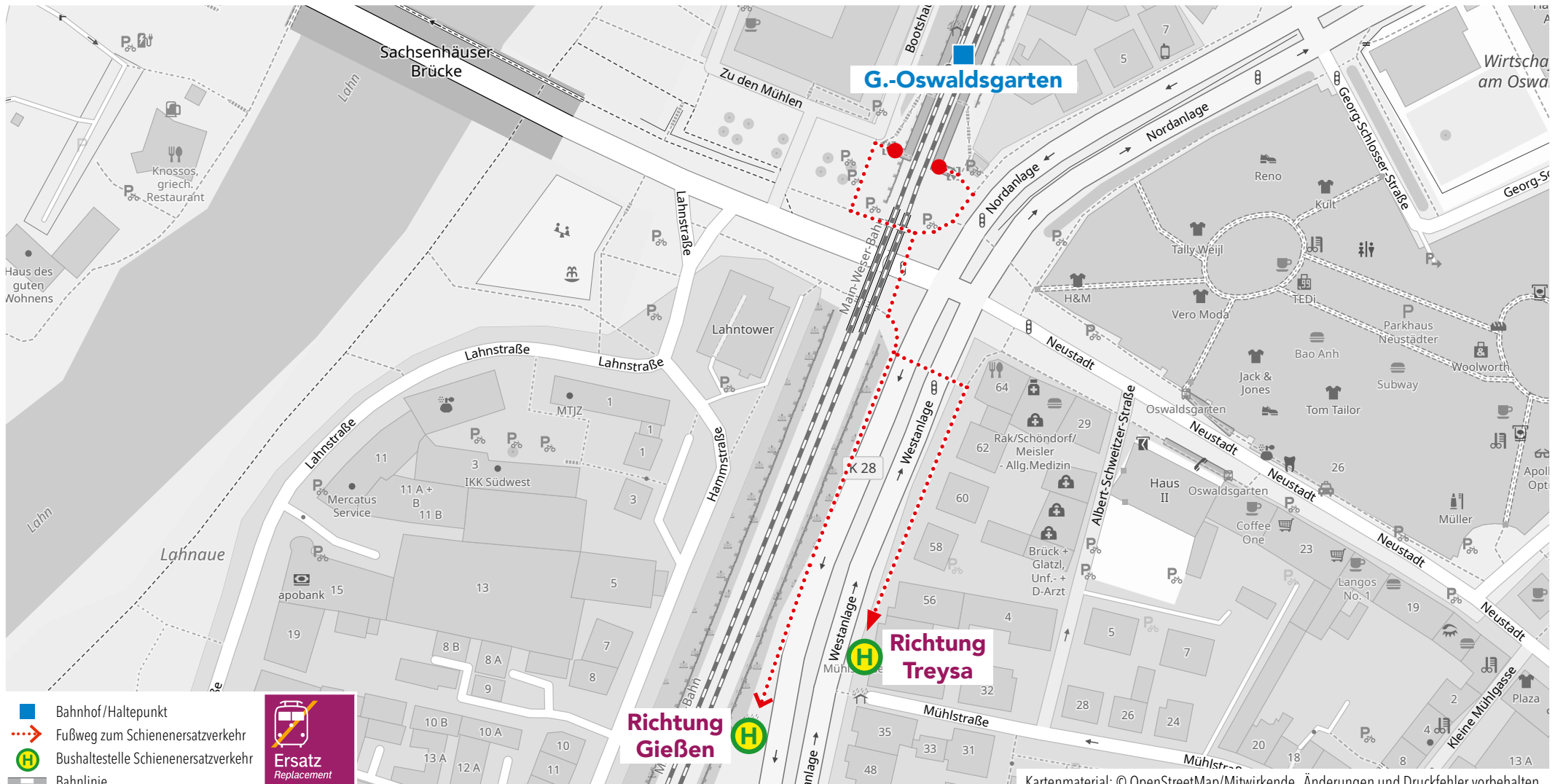


Wegeleitung zum Schienenersatzverkehr „Bushaltestelle Mülhstraße“

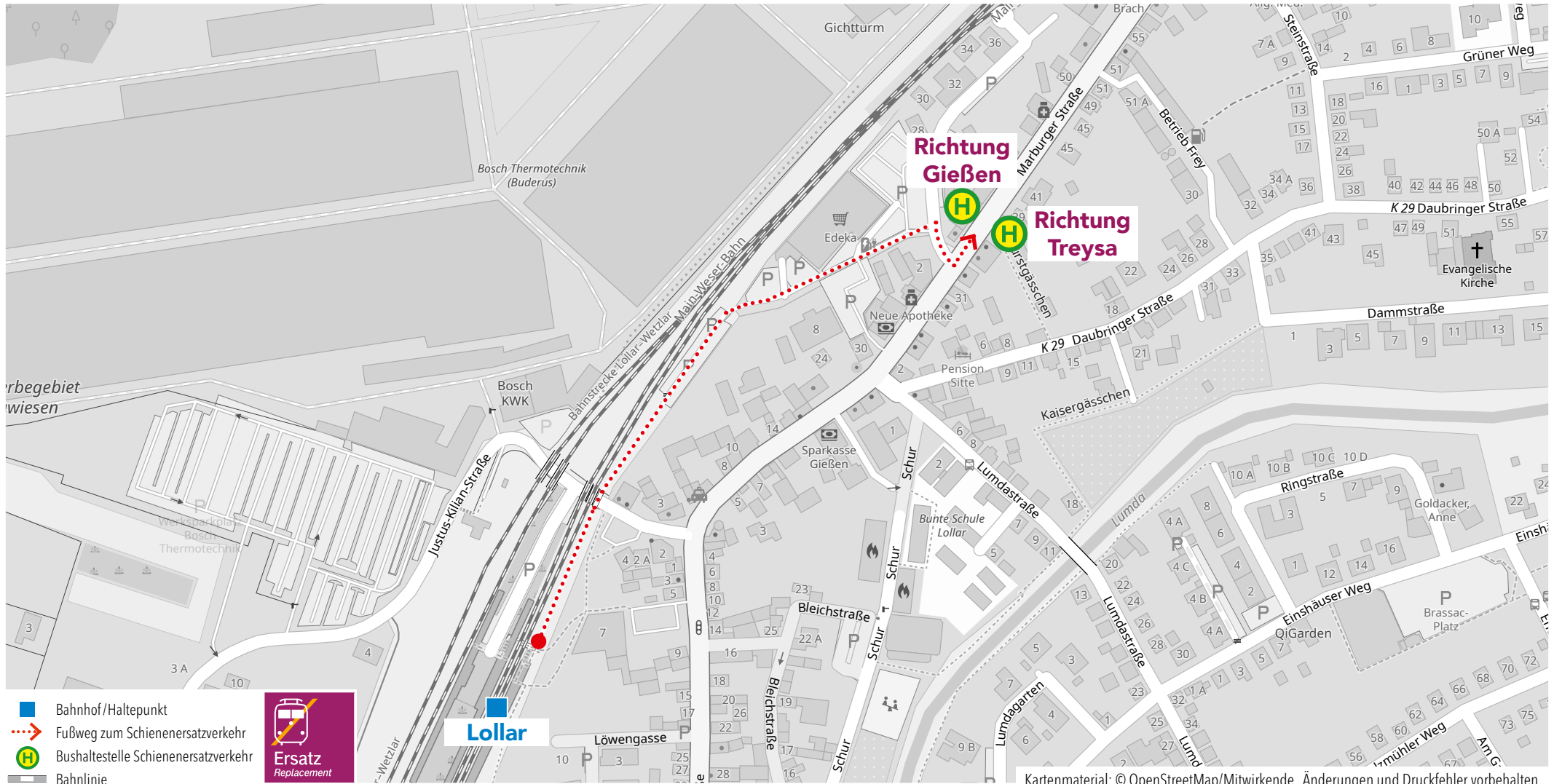


- Bahnhof/Haltepunkt
- ⋯→ Fußweg zum Schienenersatzverkehr
- H Bushaltestelle Schienenersatzverkehr
- Bahnlinie

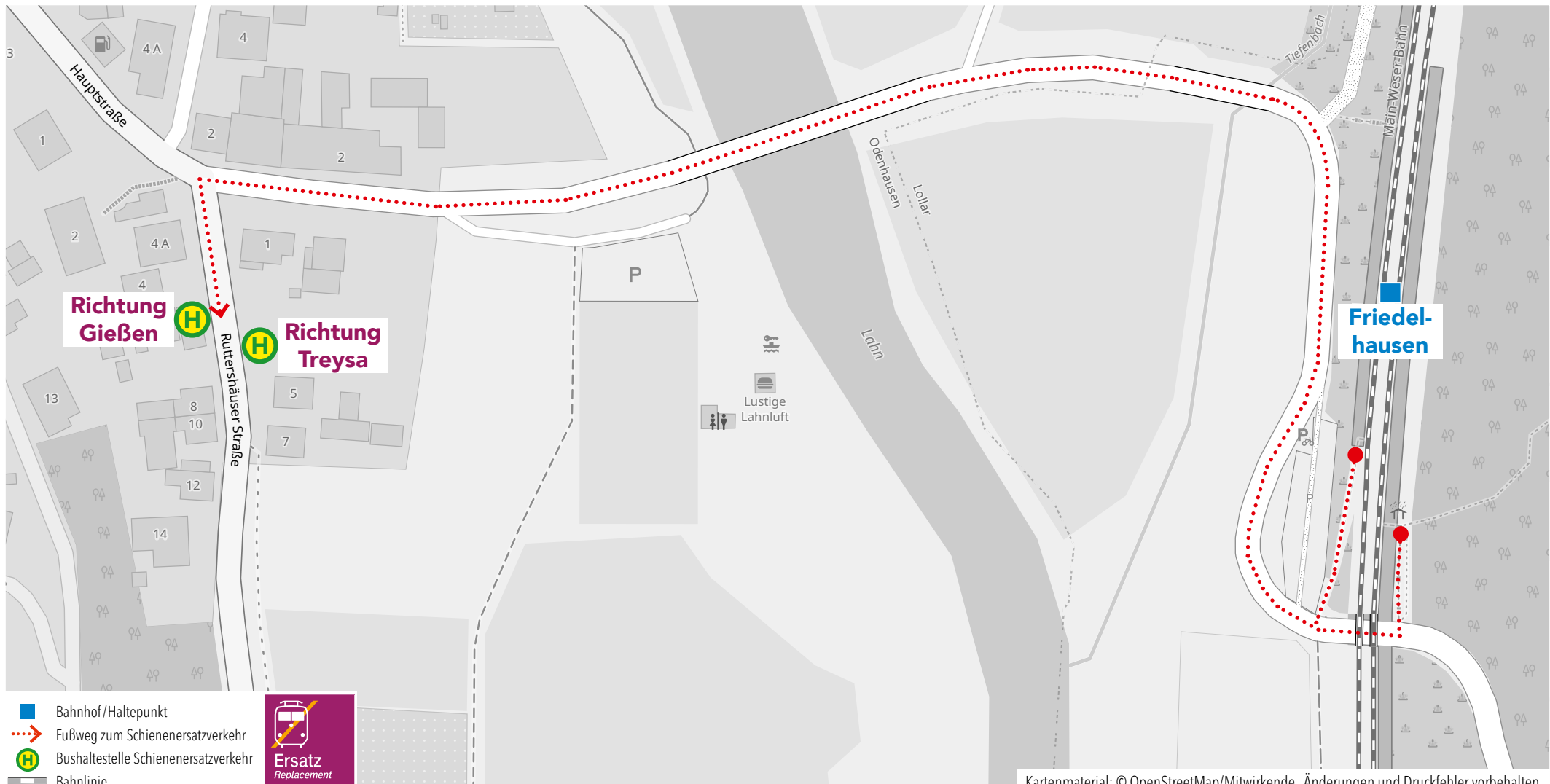


Kartenmaterial: © OpenStreetMap/Mitwirkende. Änderungen und Druckfehler vorbehalten.

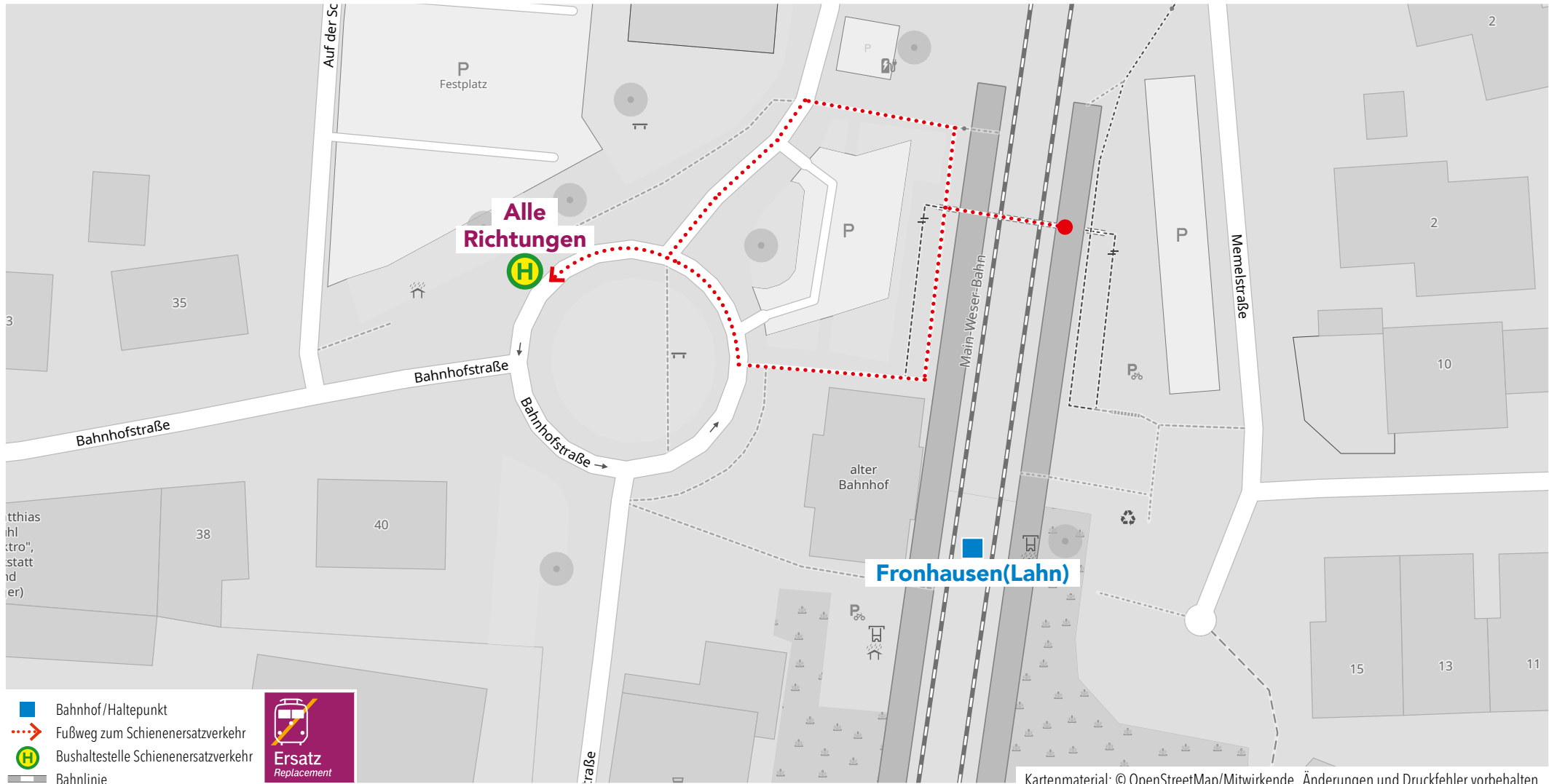
Wegeleitung zum Schienenersatzverkehr „Bushaltestelle Ortsmitte“



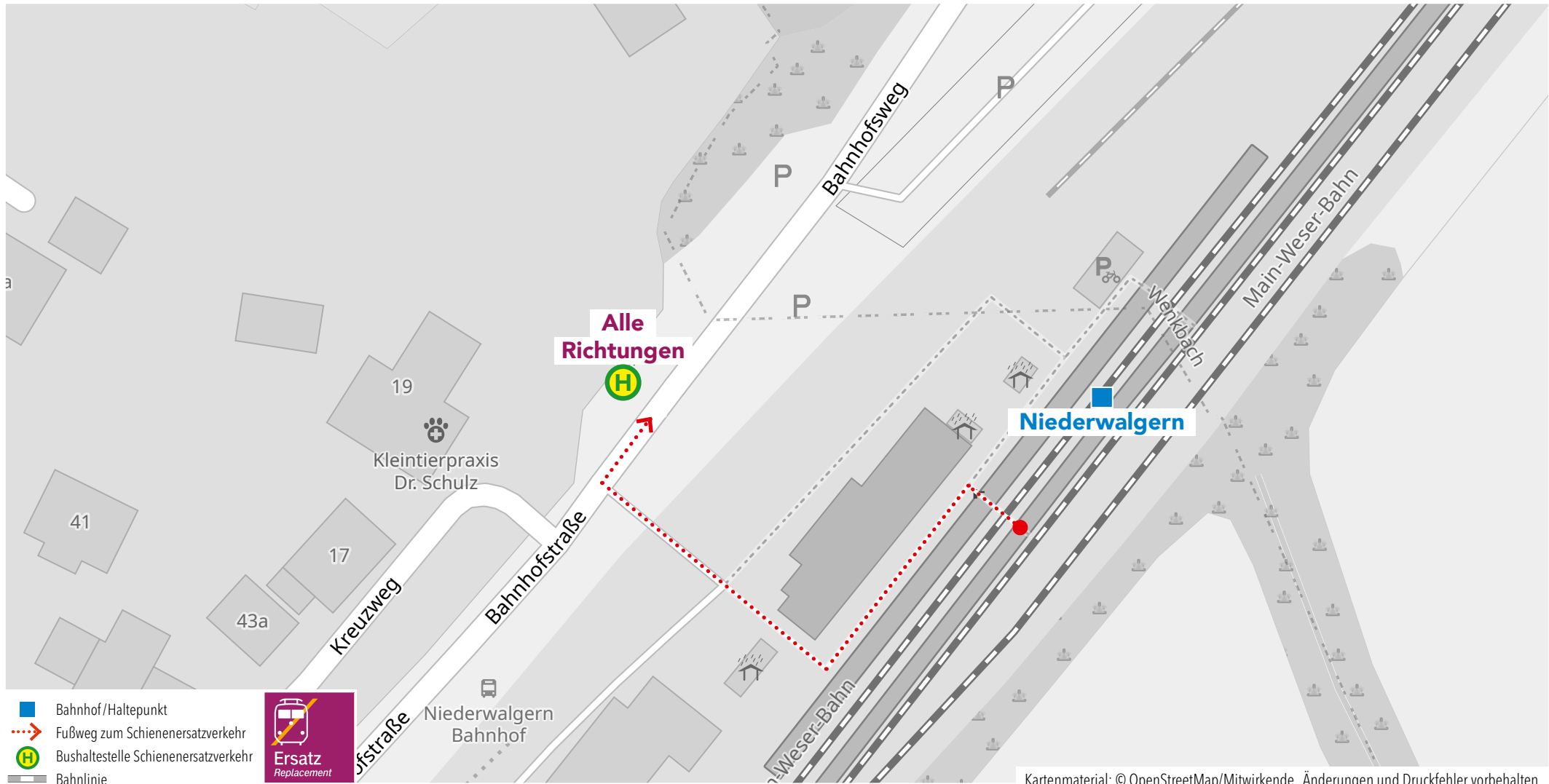
Wegeleitung zum Schienenersatzverkehr „Bushaltestelle Ruttershäuser Straße“



Wegeleitung zum Schienenersatzverkehr „Bushaltestelle Bahnhof“



Wegeleitung zum Schienenersatzverkehr „Bushaltestelle Bahnhofstraße“



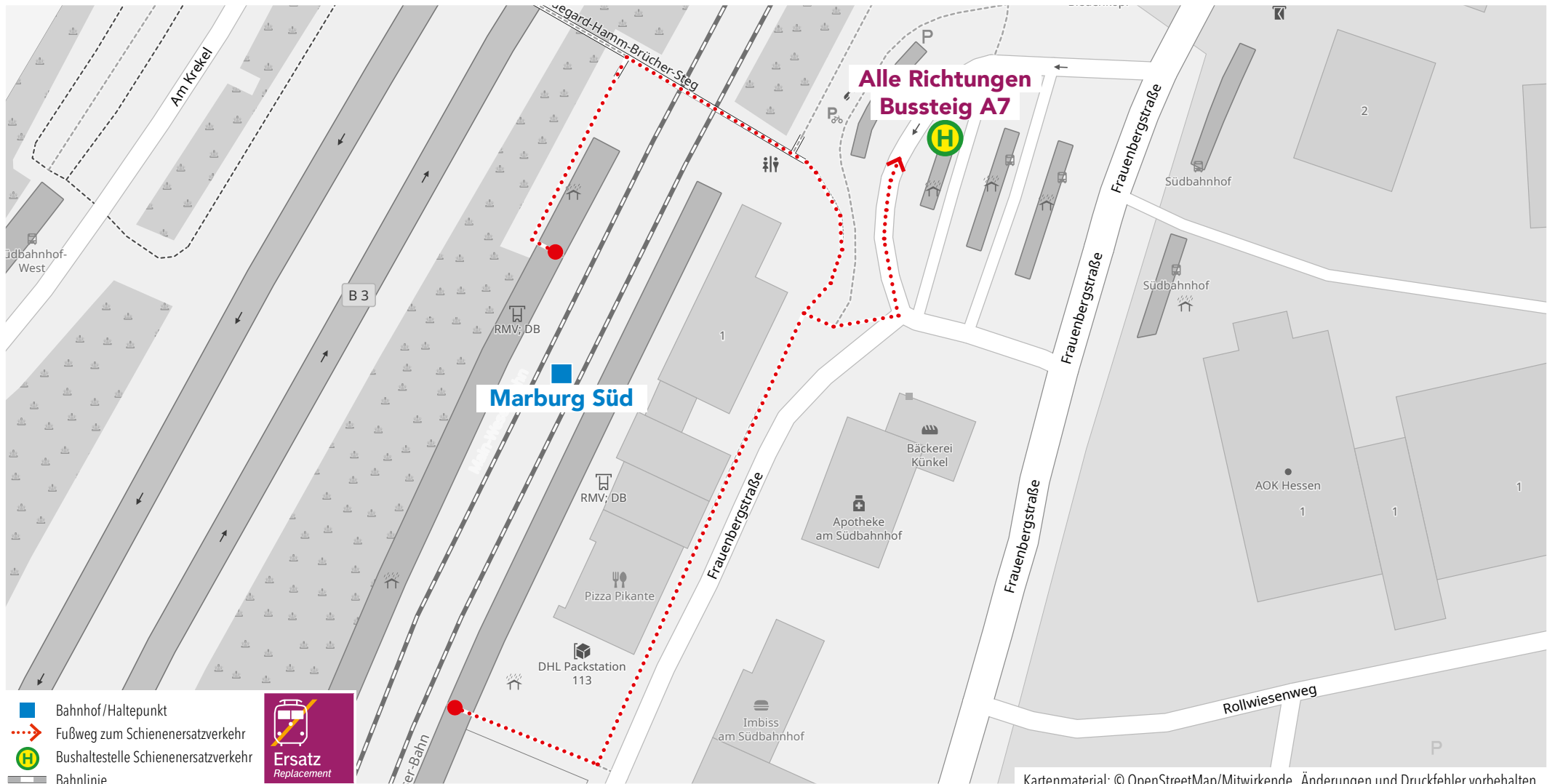
Wegeleitung zum Schienenersatzverkehr „Bushaltestelle Bürgerhaus“



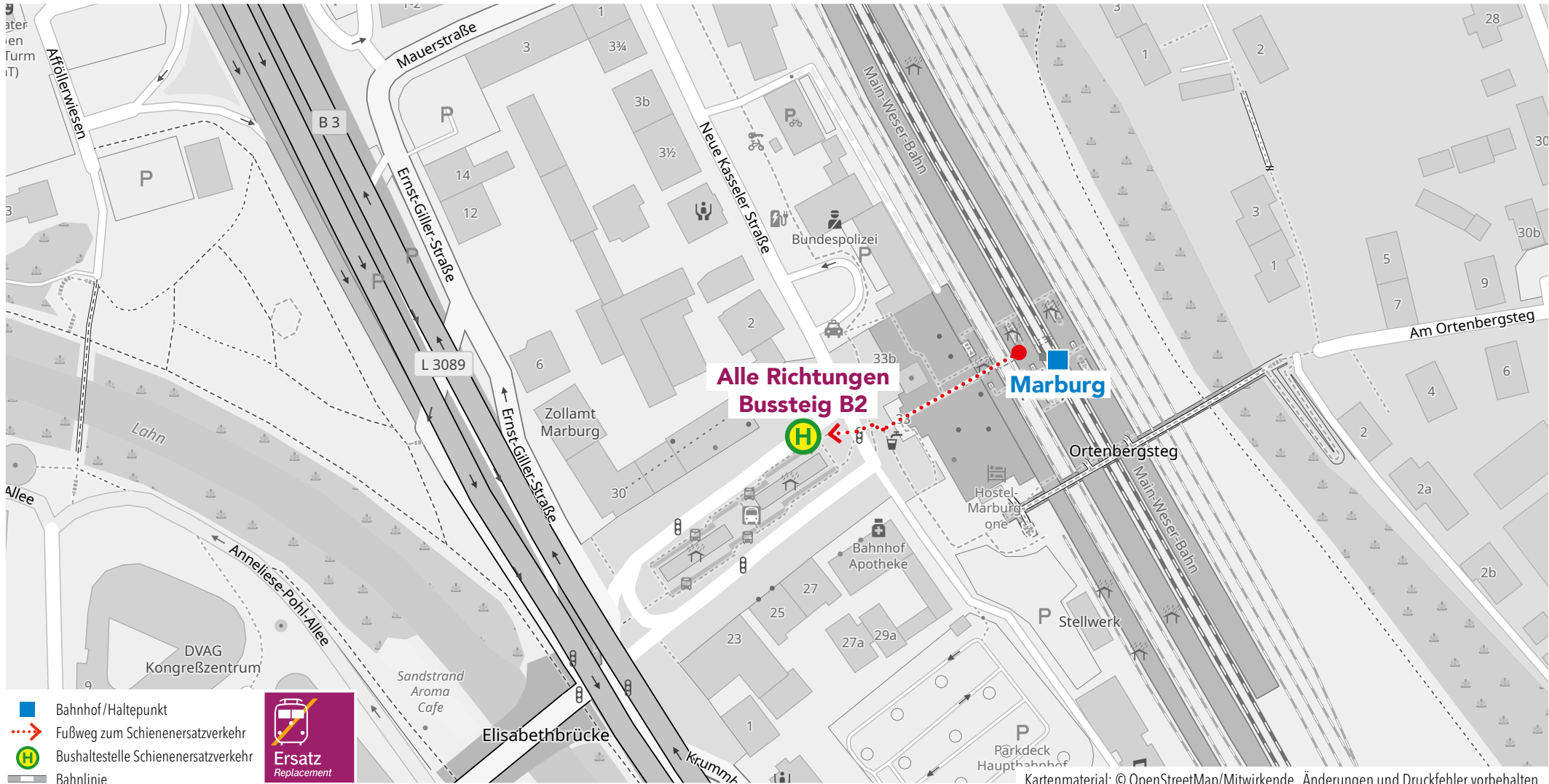
Wegeleitung zum Schienenersatzverkehr „Bushaltestelle Ärztehaus“



Wegeleitung zum Schienenersatzverkehr „Bushaltestelle Bahnhof, Bussteig A7“

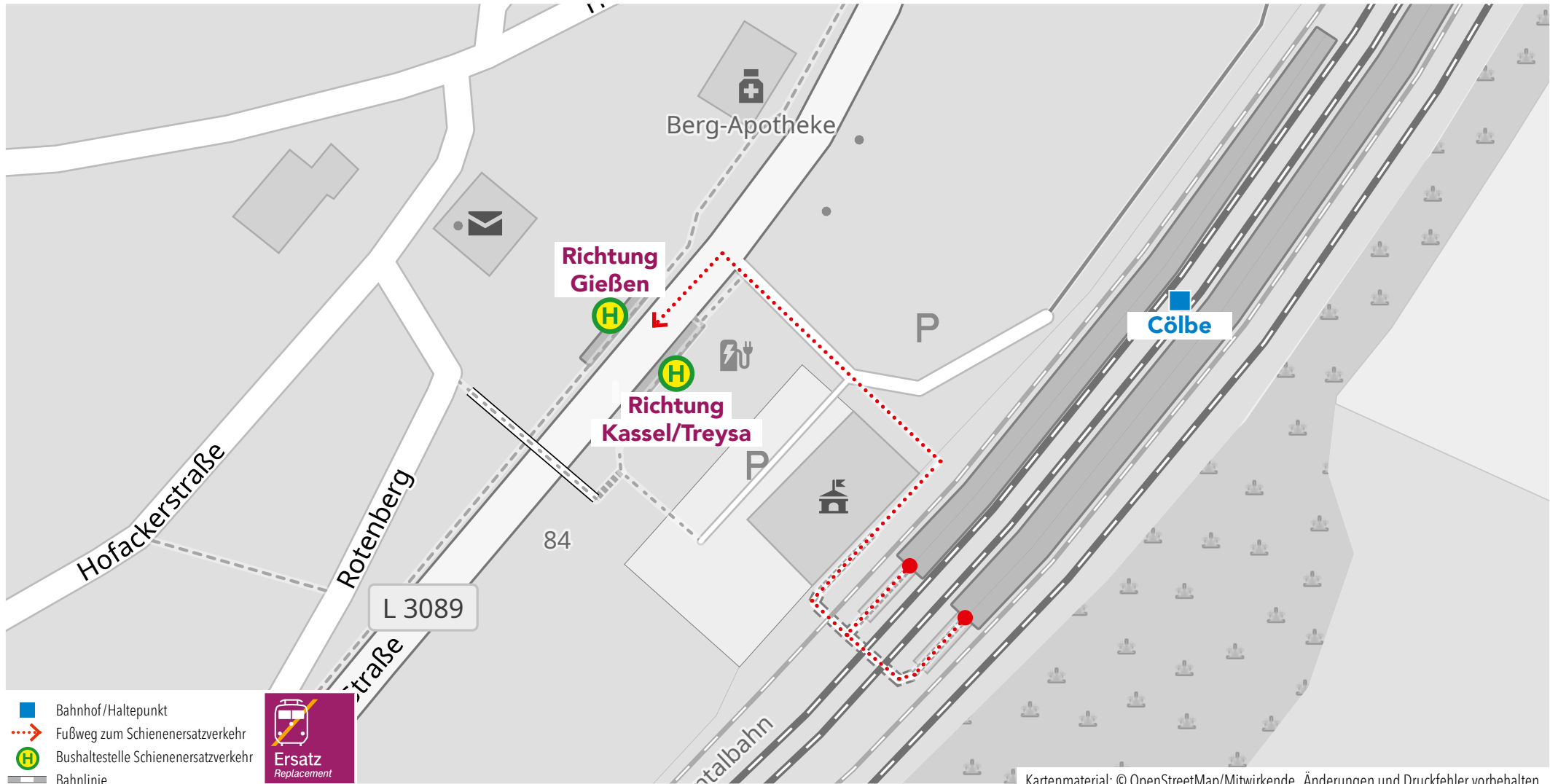


Wegeleitung zum Schienenersatzverkehr „Bushaltestelle Marburg Hauptbahnhof Bussteig B2“

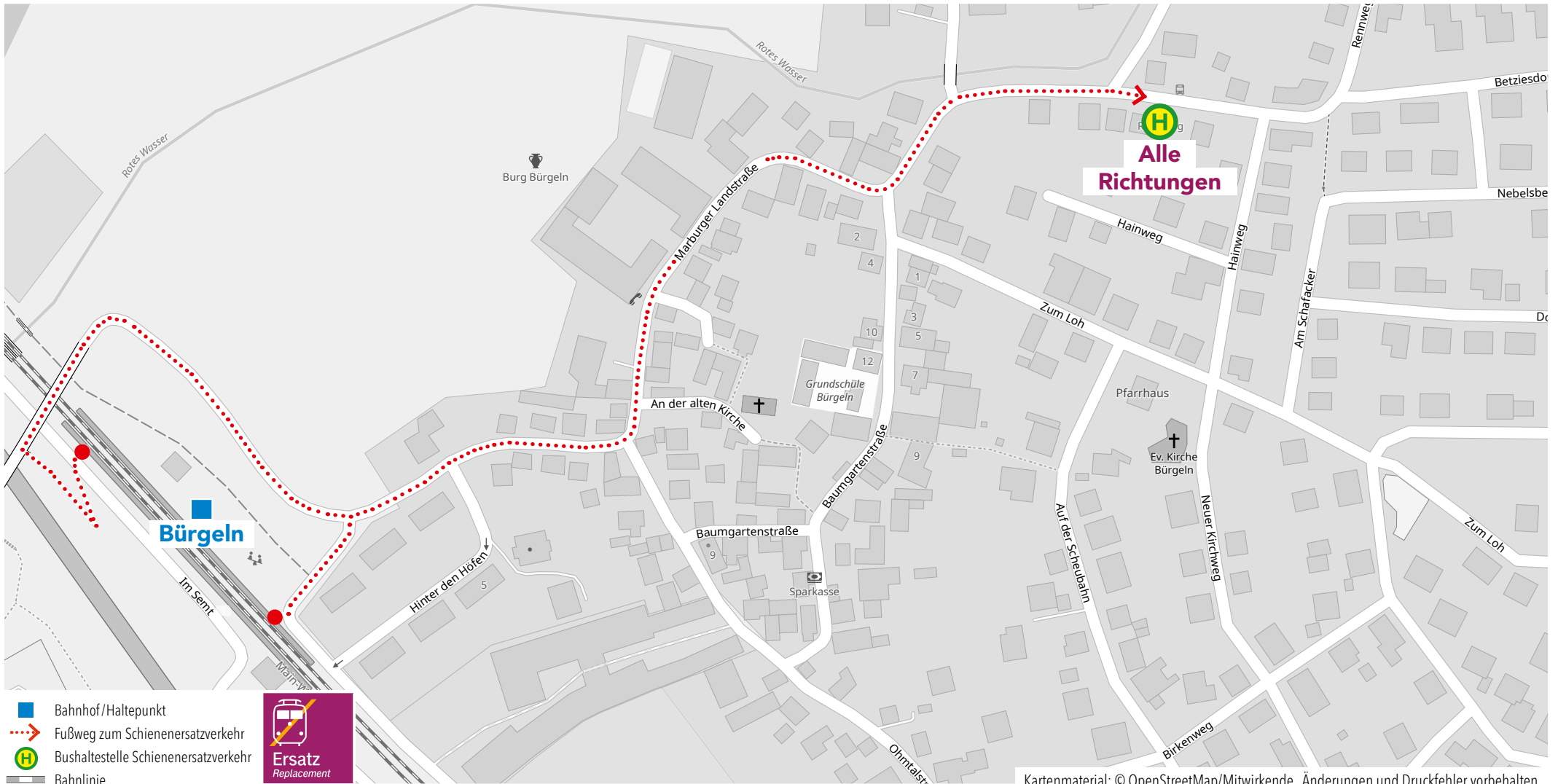


Kartenmaterial: © OpenStreetMap/Mitwirkende. Änderungen und Druckfehler vorbehalten.

Wegeleitung zum Schienenersatzverkehr „Bushaltestelle Bahnhof“

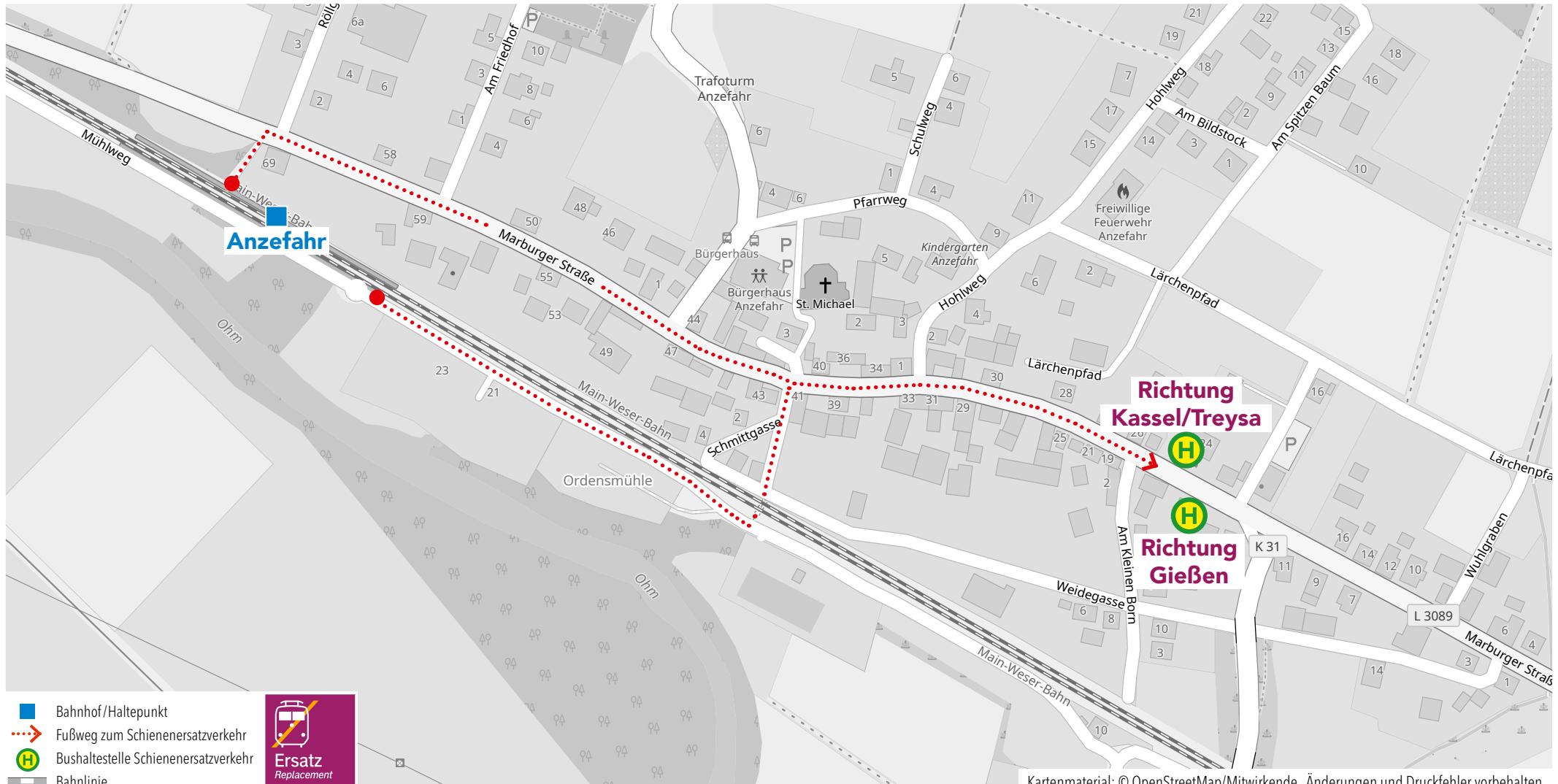


Wegeleitung zum Schienenersatzverkehr „Bushaltestelle Rennweg“

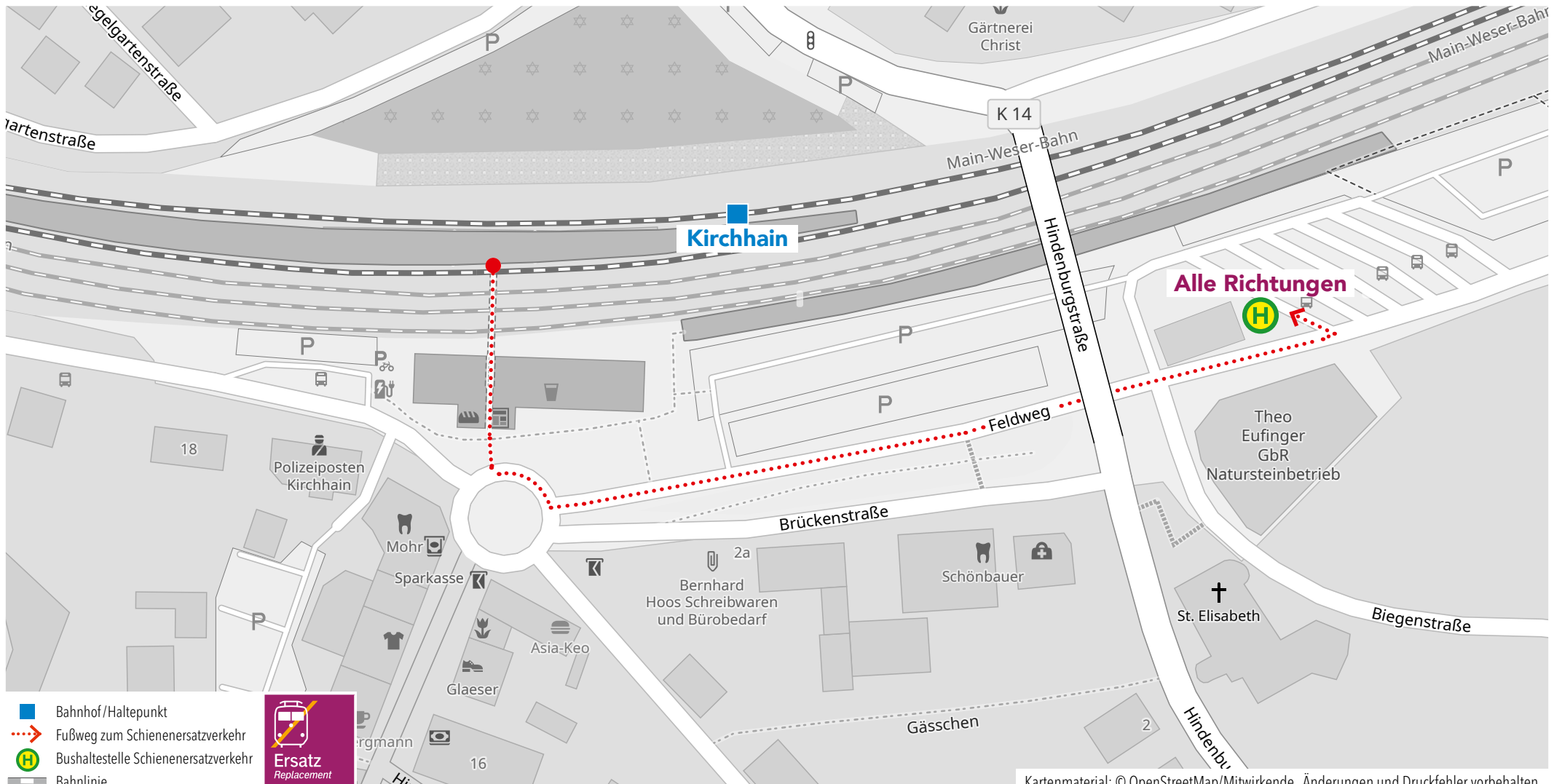


Kartenmaterial: © OpenStreetMap/Mitwirkende. Änderungen und Druckfehler vorbehalten.

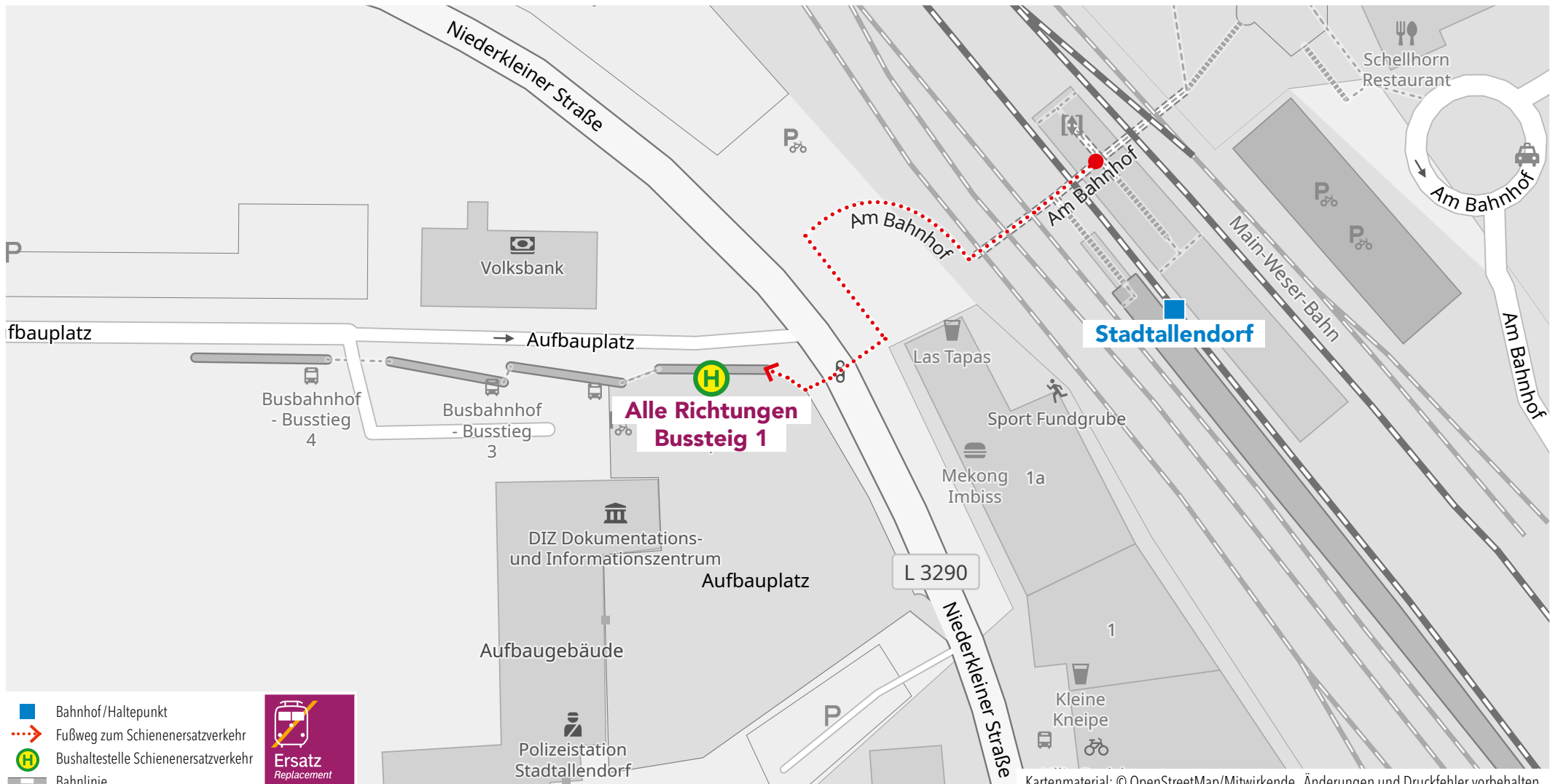
Wegeleitung zum Schienenersatzverkehr „Bushaltestelle Möhregarten“



Wegeleitung zum Schienenersatzverkehr „Bushaltestelle Bahnhof, Bussteig 7“

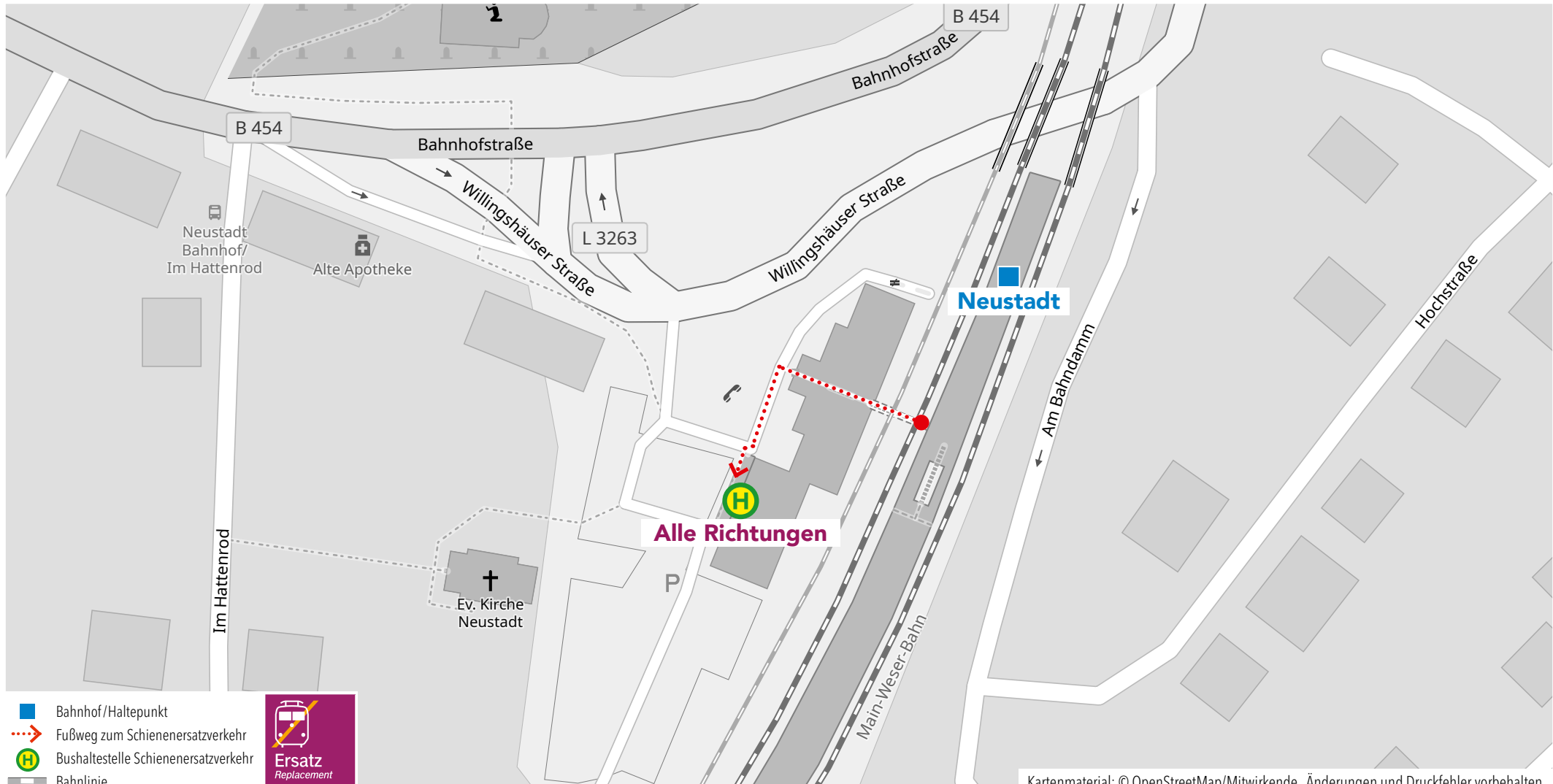


Wegeleitung zum Schienenersatzverkehr „Bushaltestelle Busbahnhof, Bussteig 1“

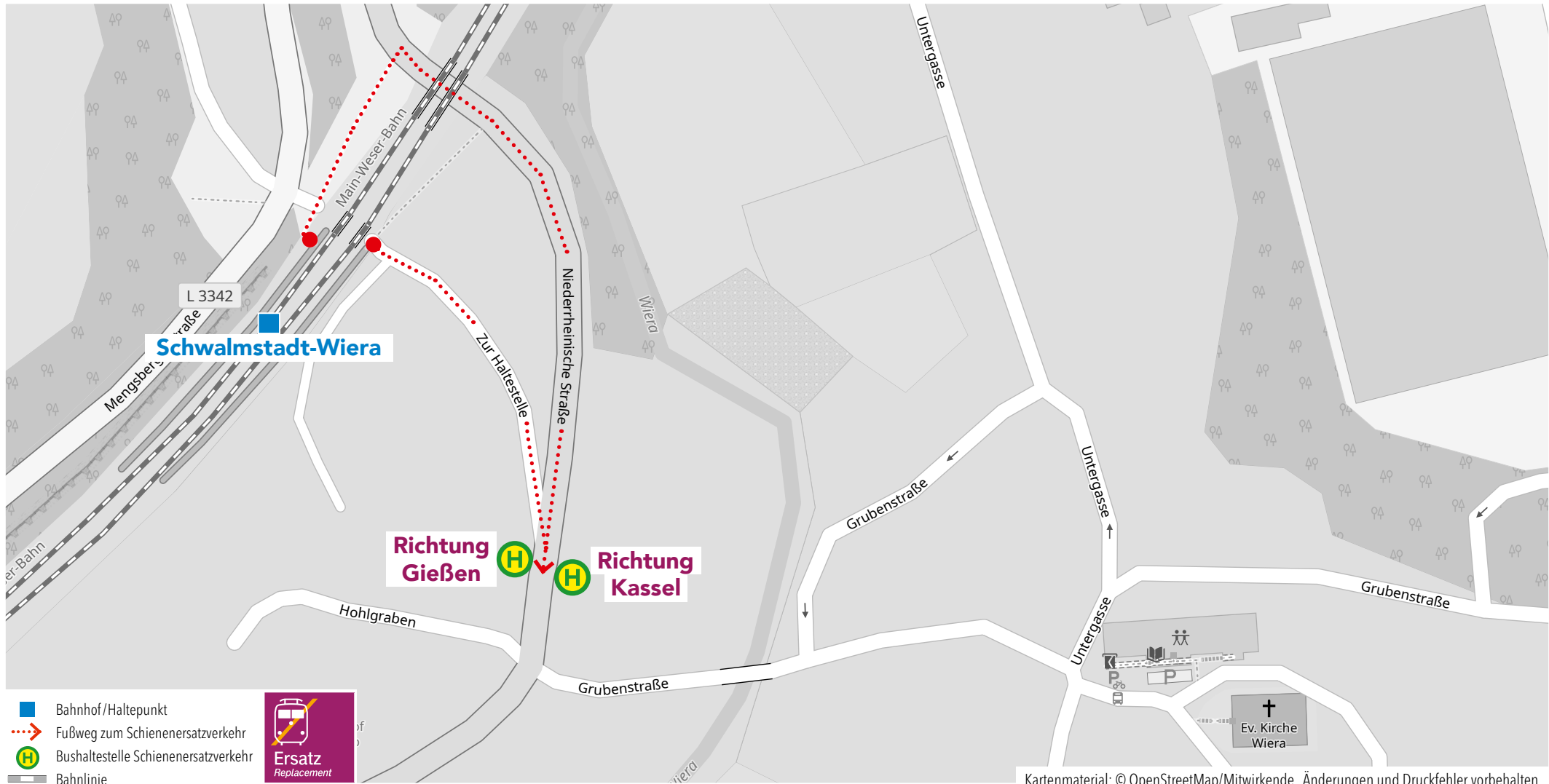


Kartenmaterial: © OpenStreetMap/Mitwirkende. Änderungen und Druckfehler vorbehalten.

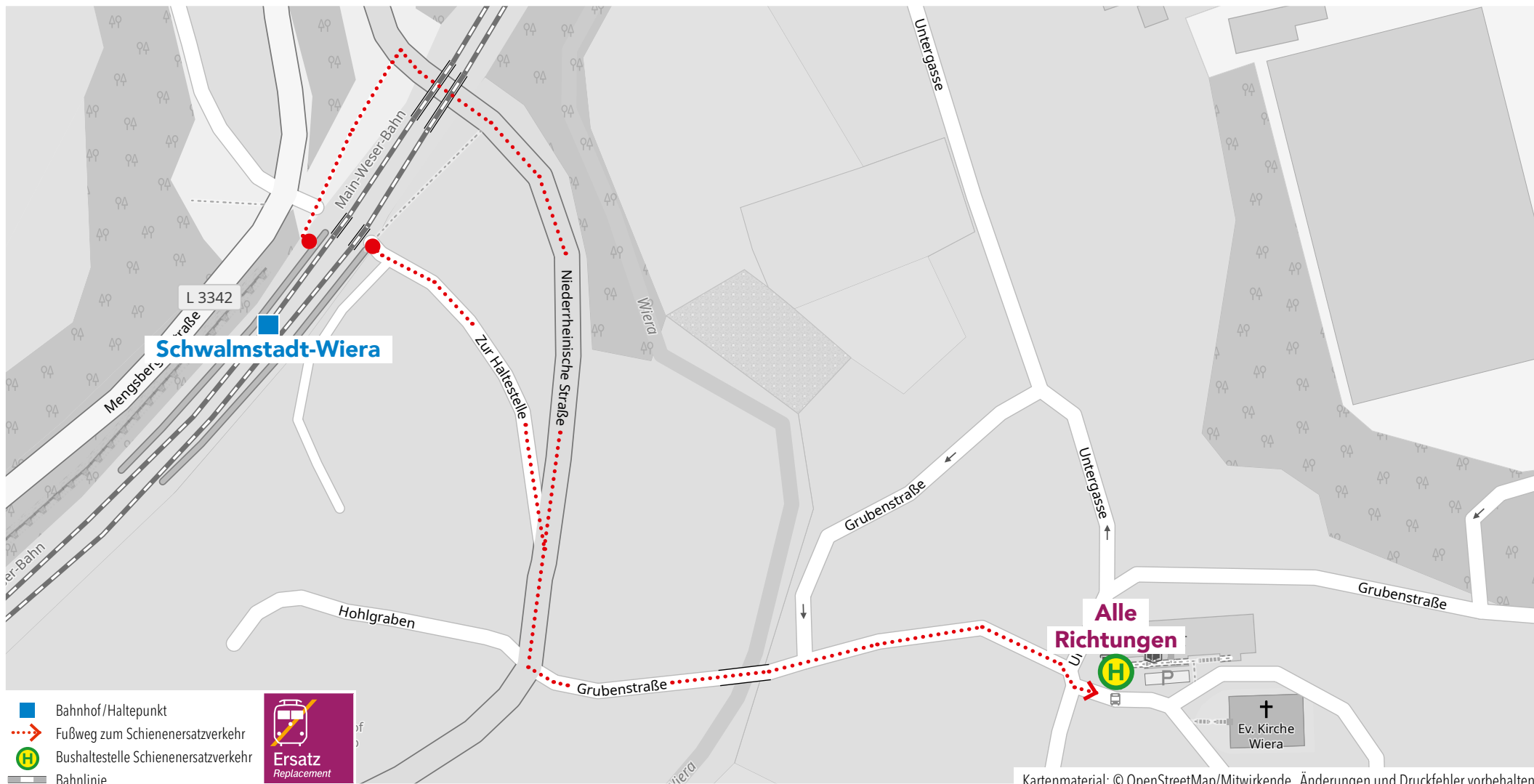
Wegeleitung zum Schienenersatzverkehr „Bushaltestelle Bahnhof“



Wegeleitung zum Schienenersatzverkehr „Ersatzhaltestelle Niederrheinische Straße“

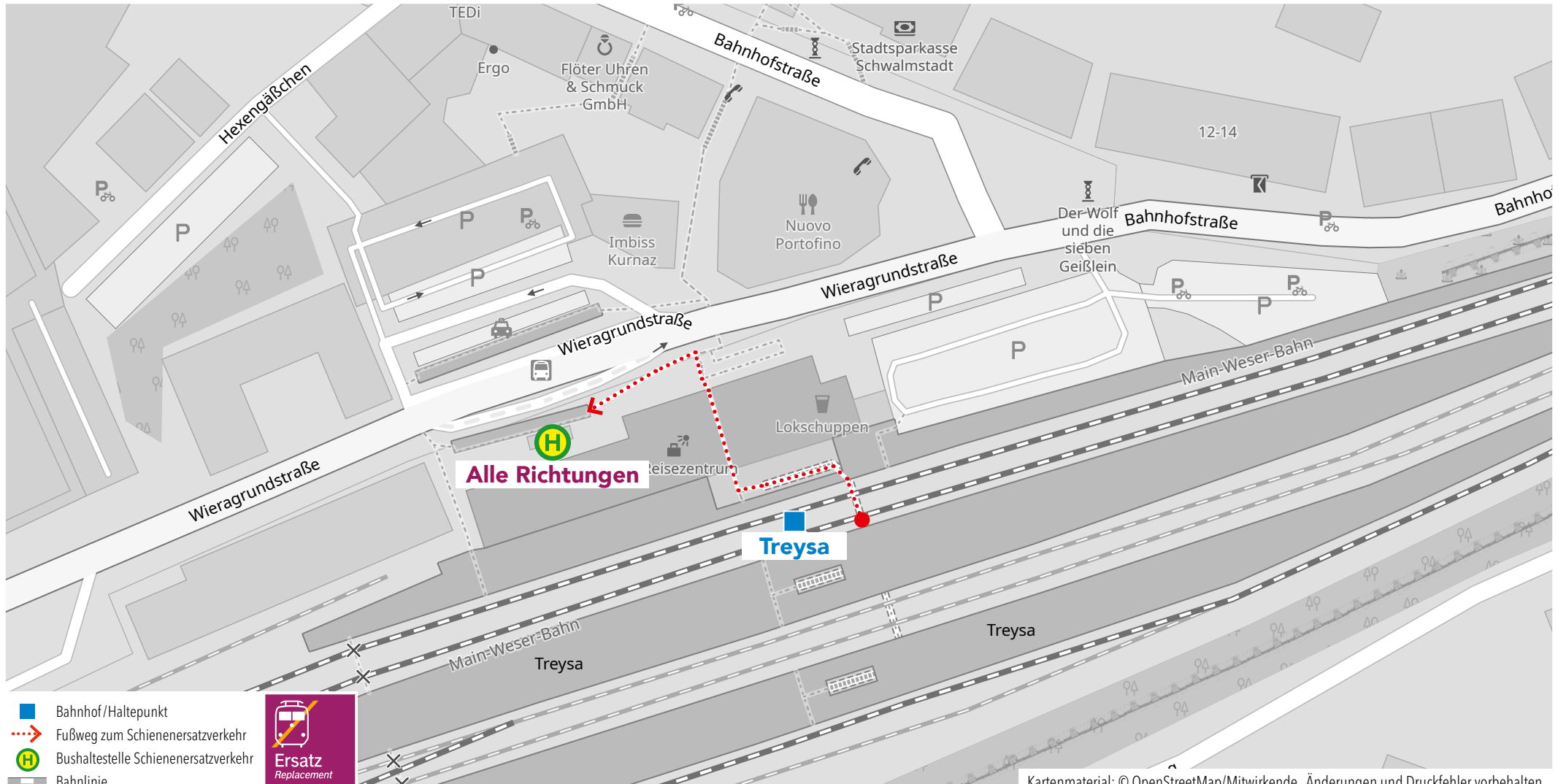


Wegeleitung zum Schienenersatzverkehr „Ersatzhaltestelle Am Rathaus“



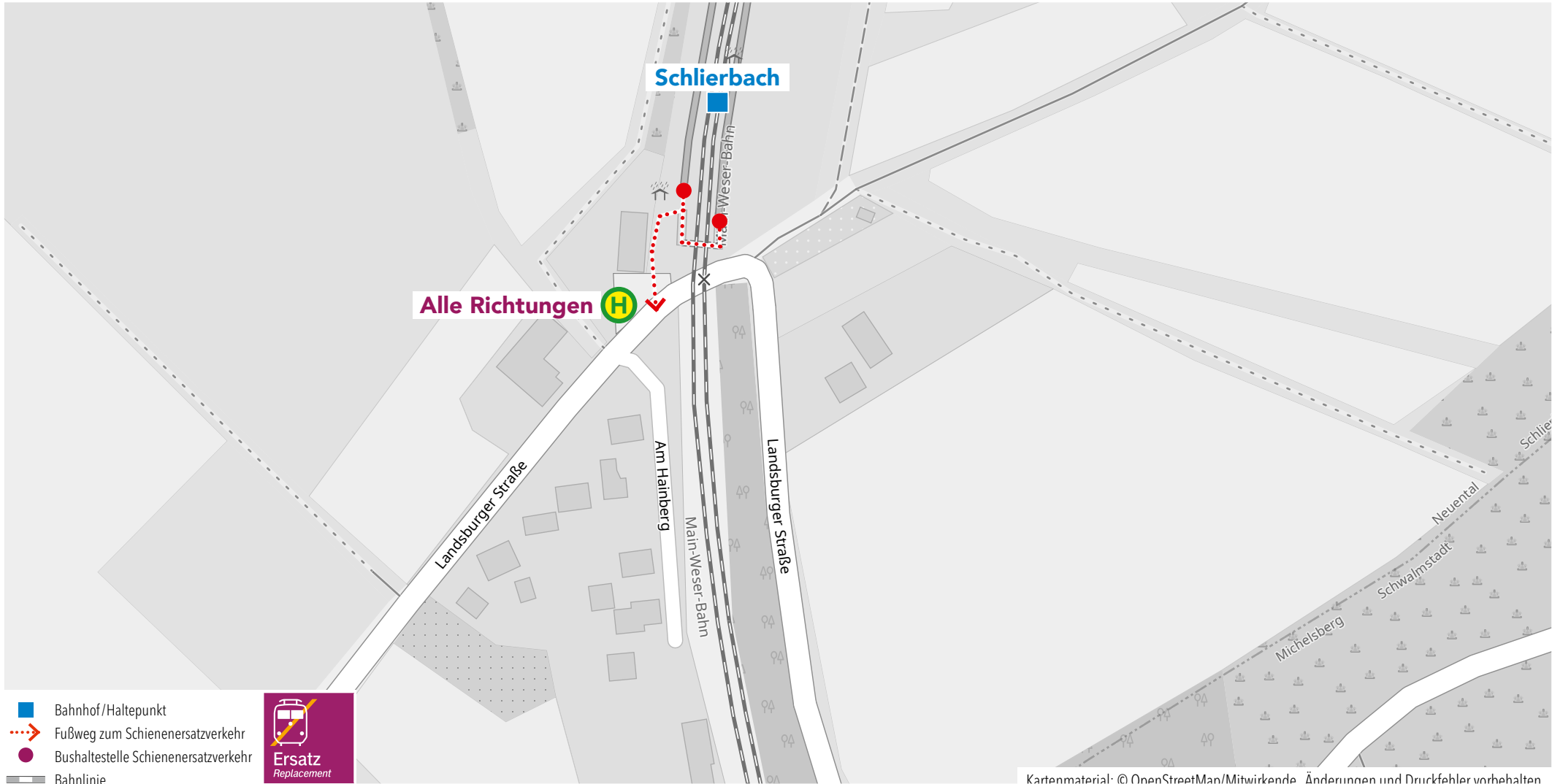
Kartenmaterial: © OpenStreetMap/Mitwirkende. Änderungen und Druckfehler vorbehalten.

Wegeleitung zum Schienenersatzverkehr „Bushaltestelle Bahnhof“



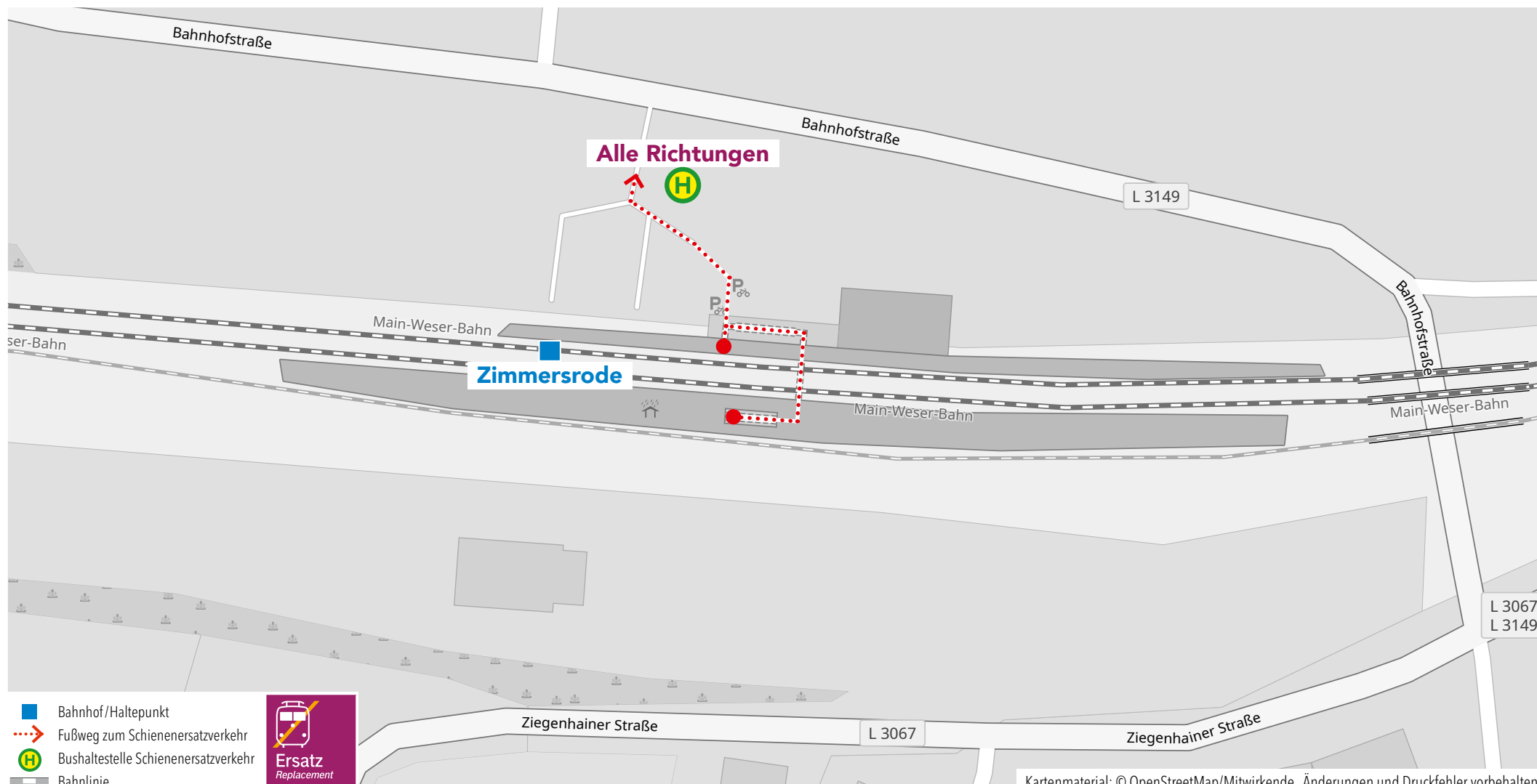
Kartenmaterial: © OpenStreetMap/Mitwirkende. Änderungen und Druckfehler vorbehalten.

Wegeleitung zum Schienenersatzverkehr „Bushaltestelle Landsburger Straße“



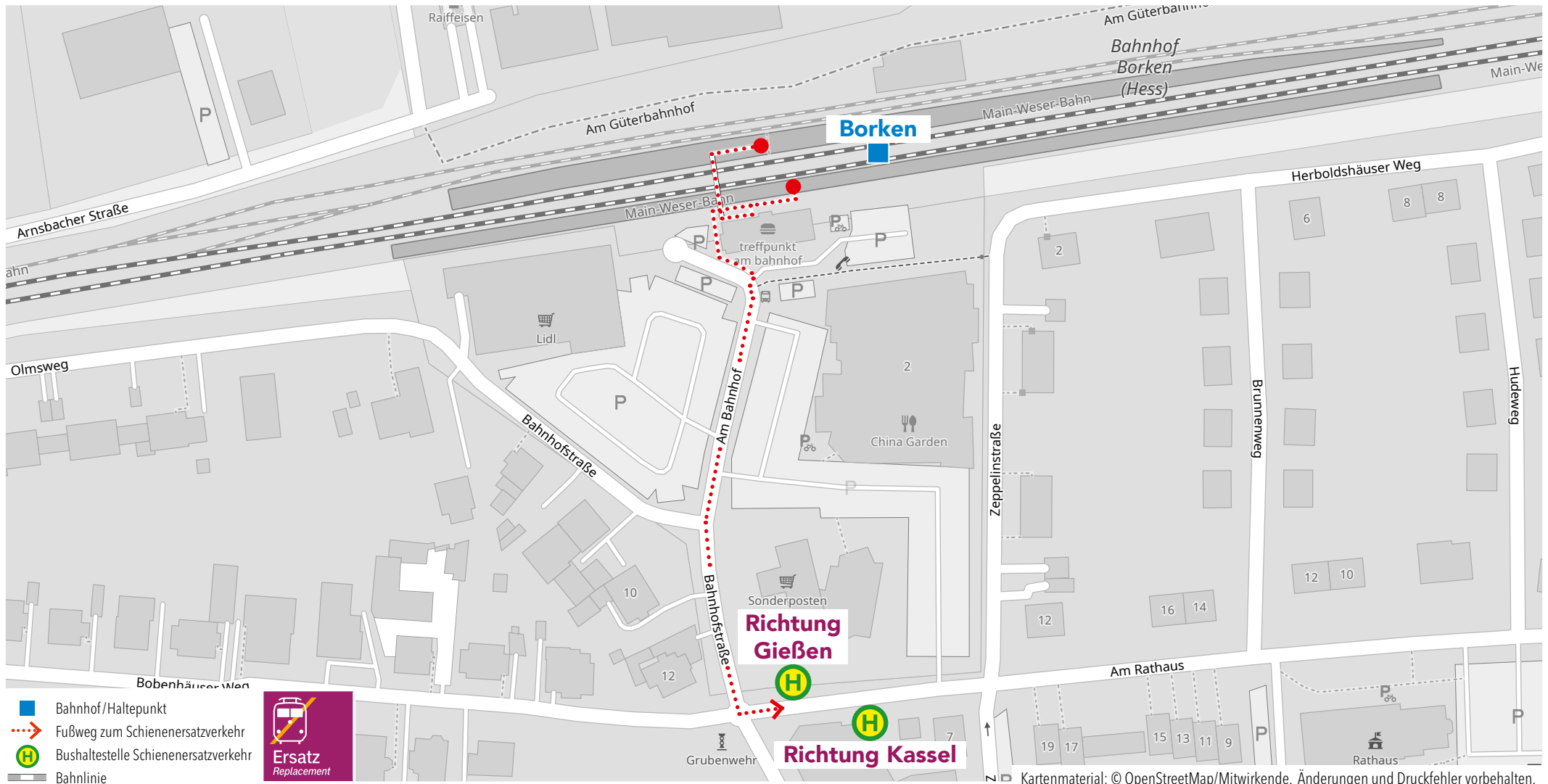
Kartenmaterial: © OpenStreetMap/Mitwirkende Änderungen und Druckfehler vorbehalten

Wegeleitung zum Schienenersatzverkehr „Bushaltestelle Bahnhof“



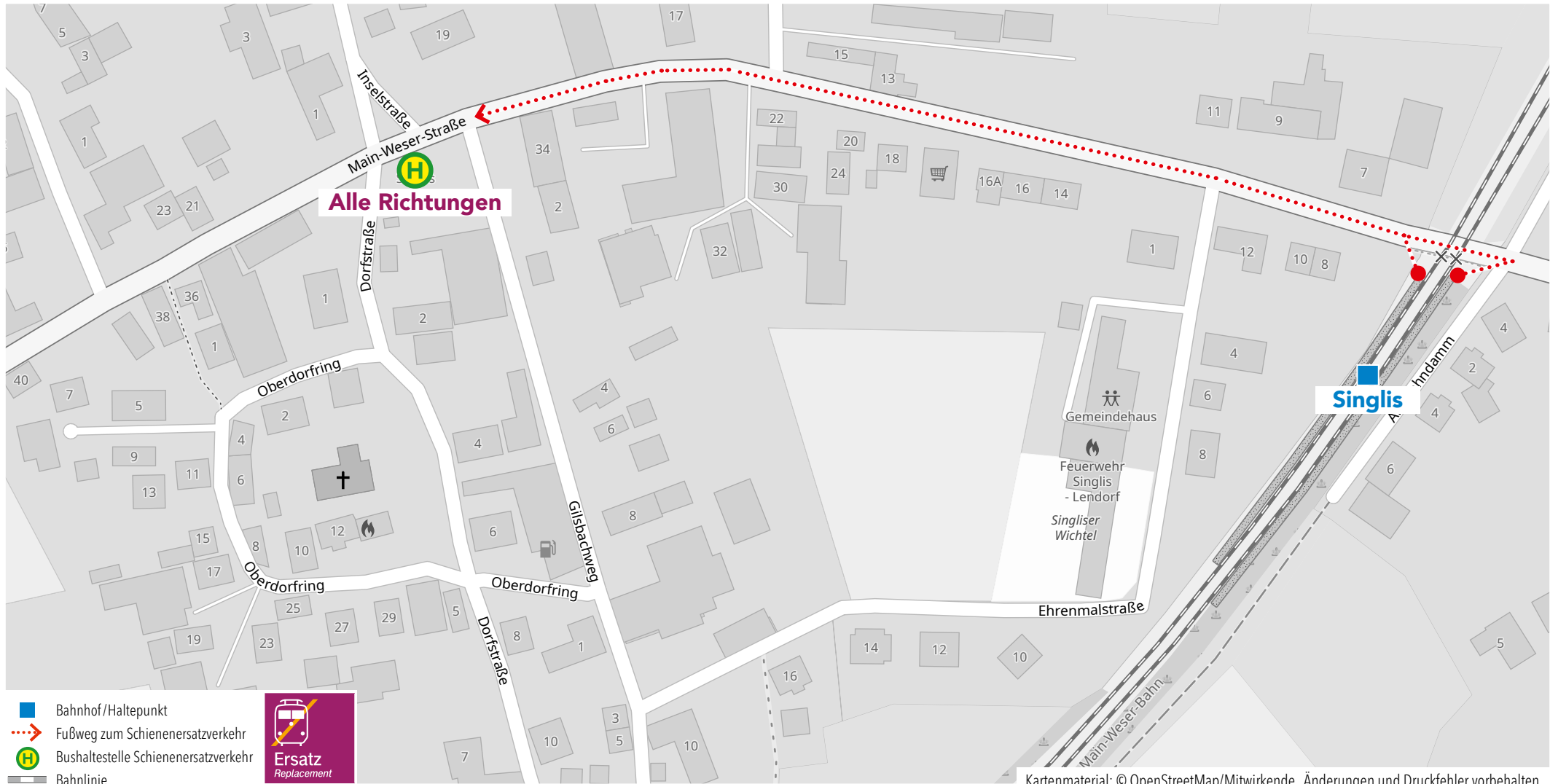
Kartenmaterial: © OpenStreetMap/Mitwirkende. Änderungen und Druckfehler vorbehalten.

Wegeleitung zum Schienenersatzverkehr „Bushaltestelle Am Rathaus“

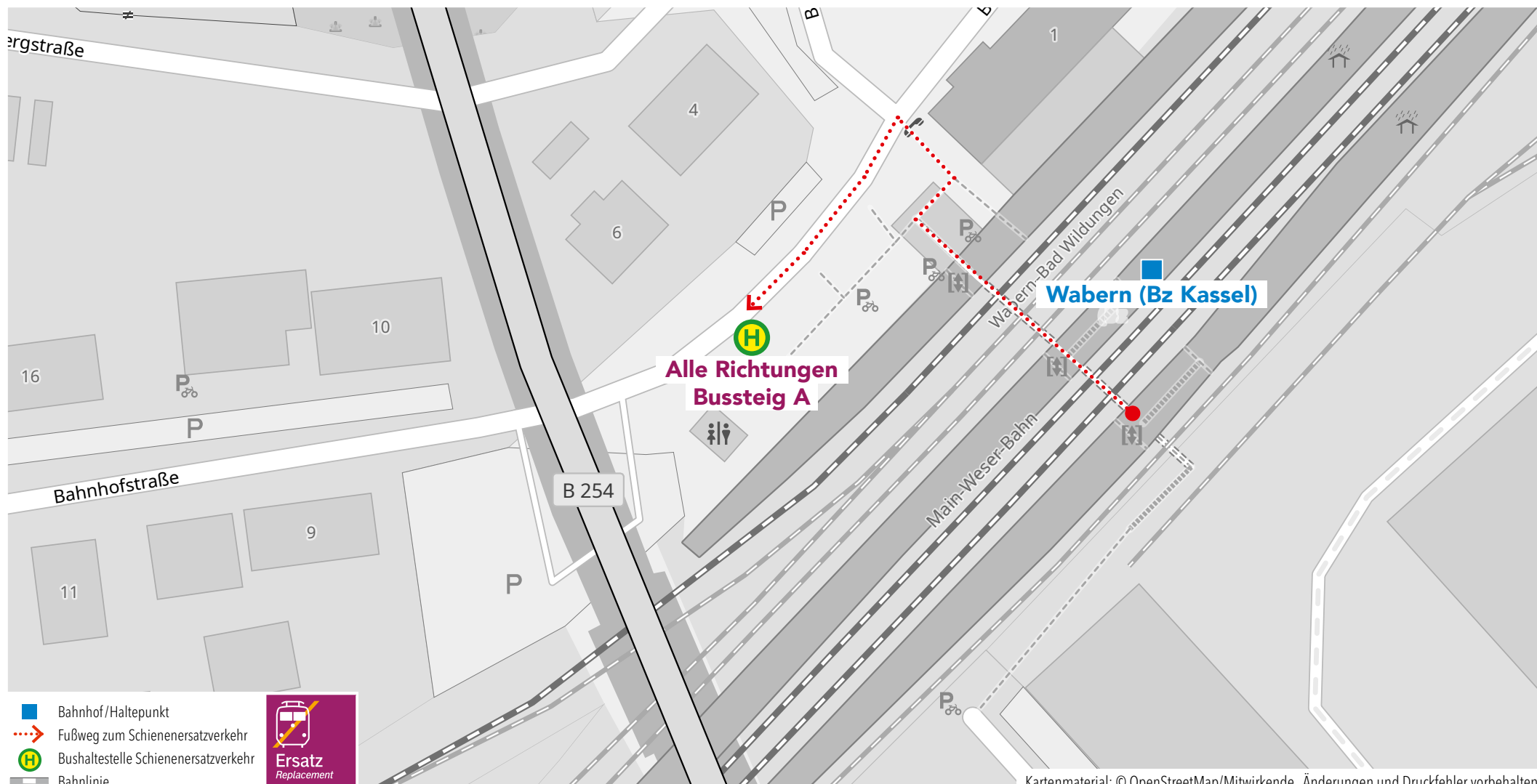


Kartenmaterial: © OpenStreetMap/Mitwirkende. Änderungen und Druckfehler vorbehalten.

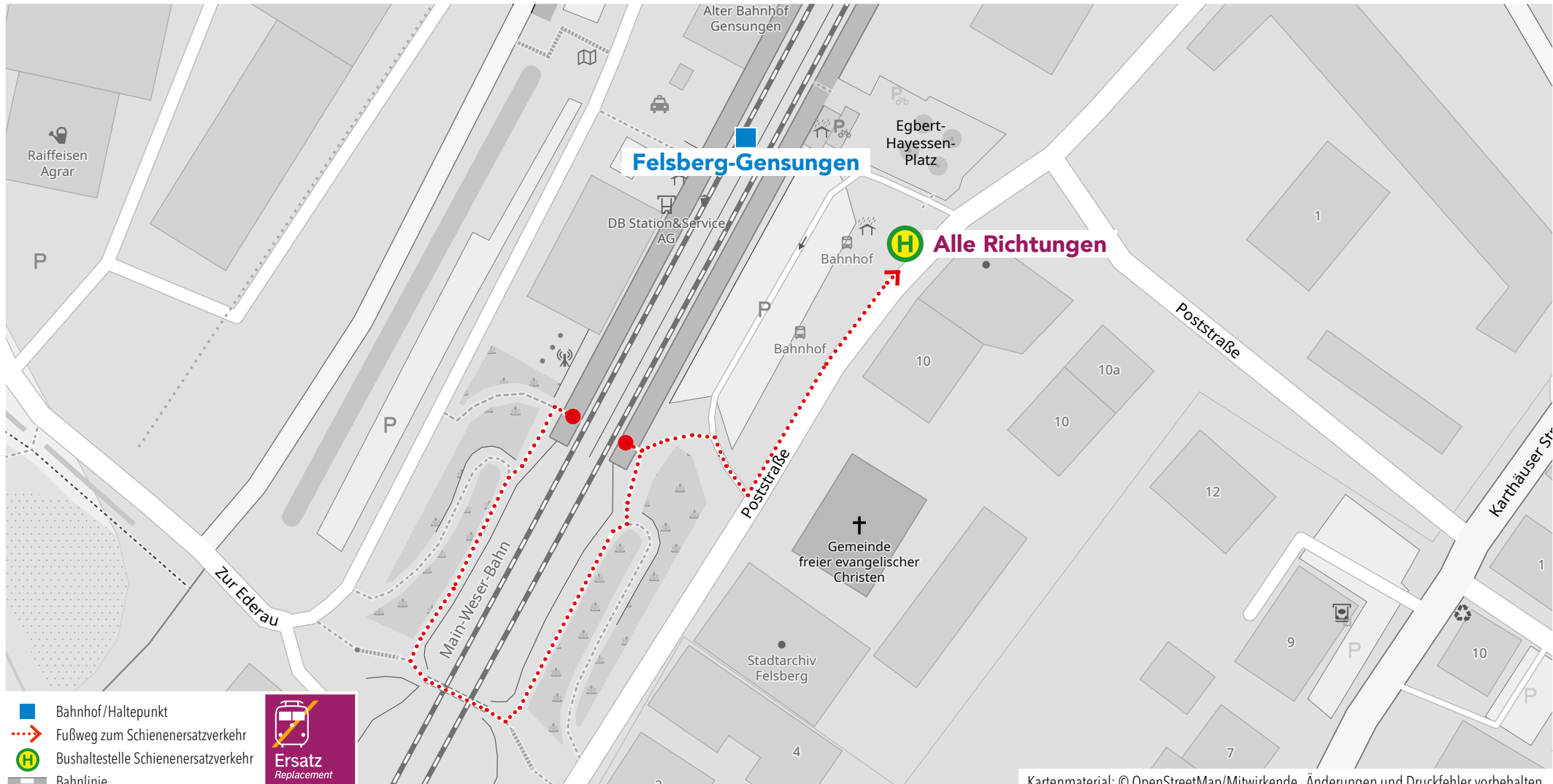
Wegeleitung zum Schienenersatzverkehr „Bushaltestelle Singlis“



Wegeleitung zum Schienenersatzverkehr „Bushaltestelle Bahnhofstraße, Bussteig A“



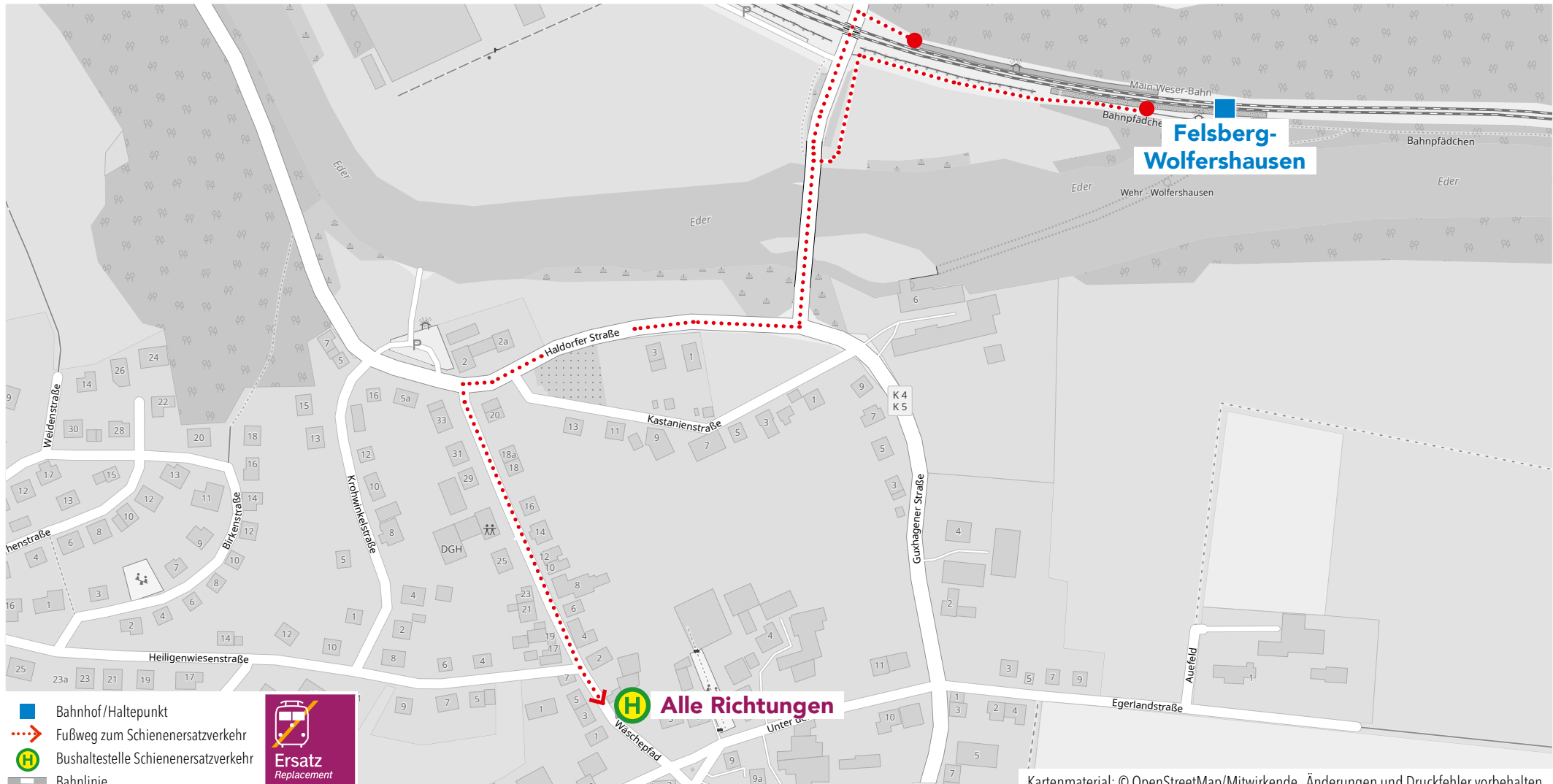
Wegeleitung zum Schienenersatzverkehr „Ersatzhaltestelle Poststraße“



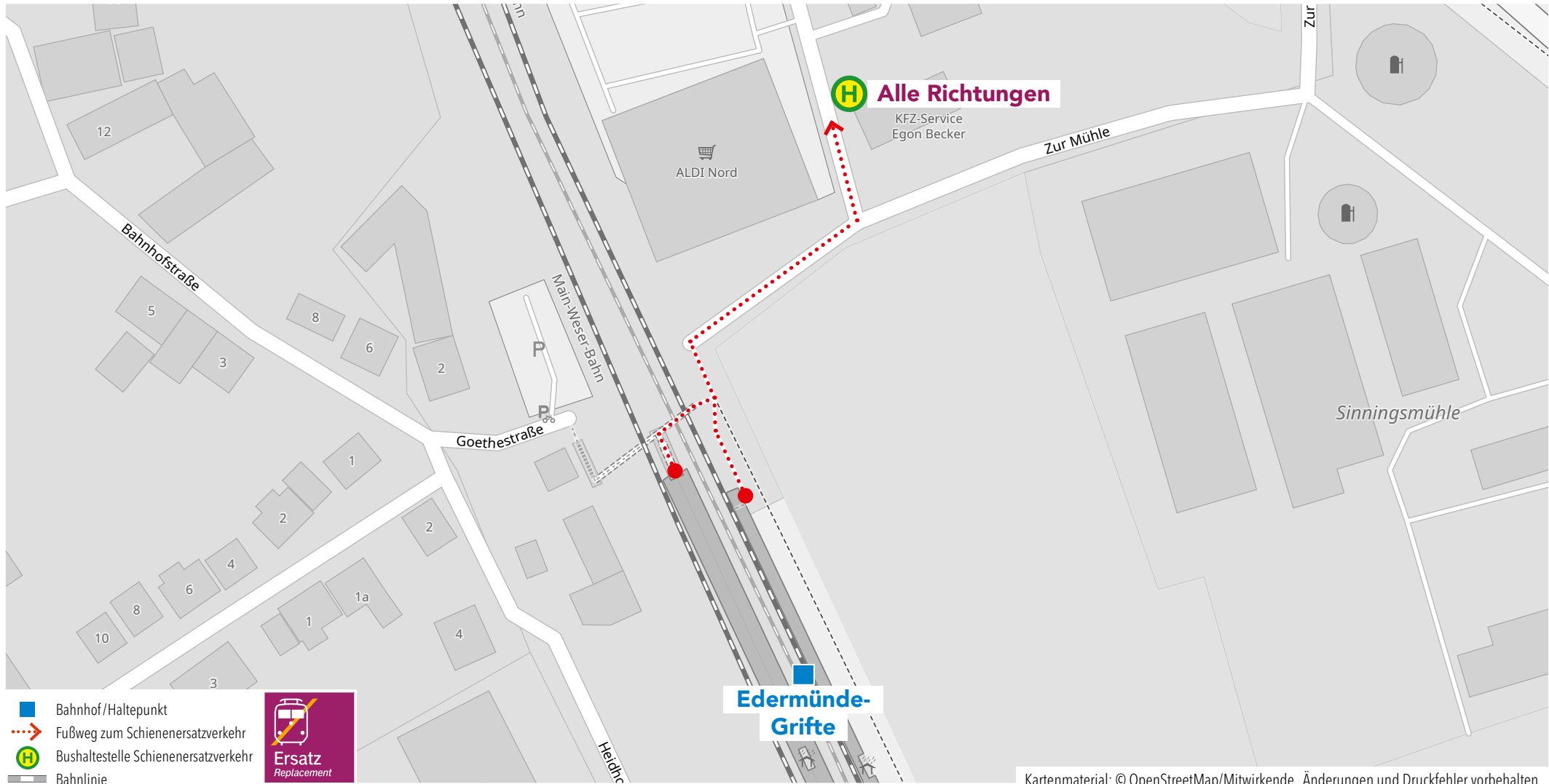
Wegeleitung zum Schienenersatzverkehr „Bushaltestelle Bahnhof“



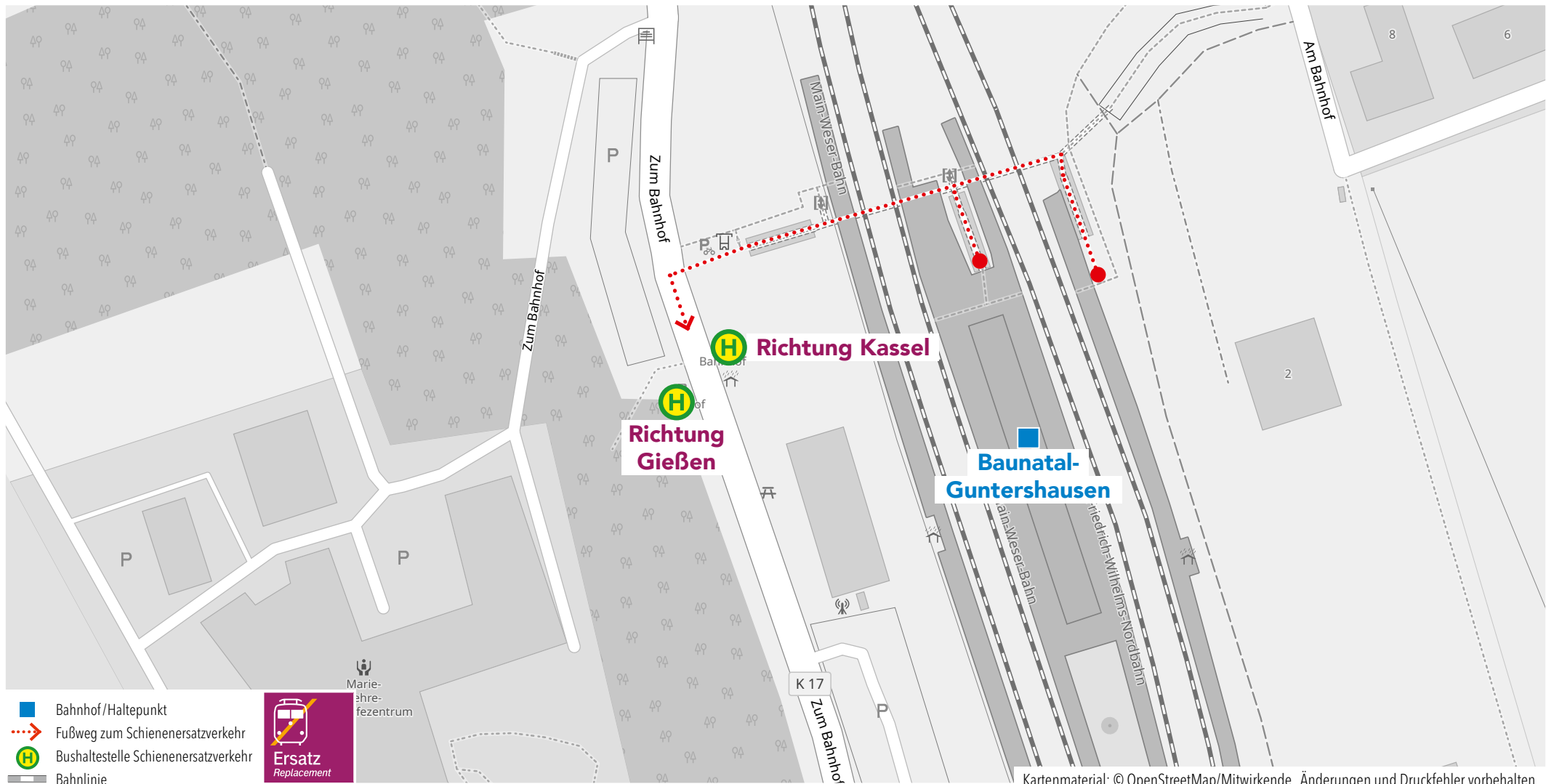
Wegeleitung zum Schienenersatzverkehr „Bushaltestelle Wolfershausen“



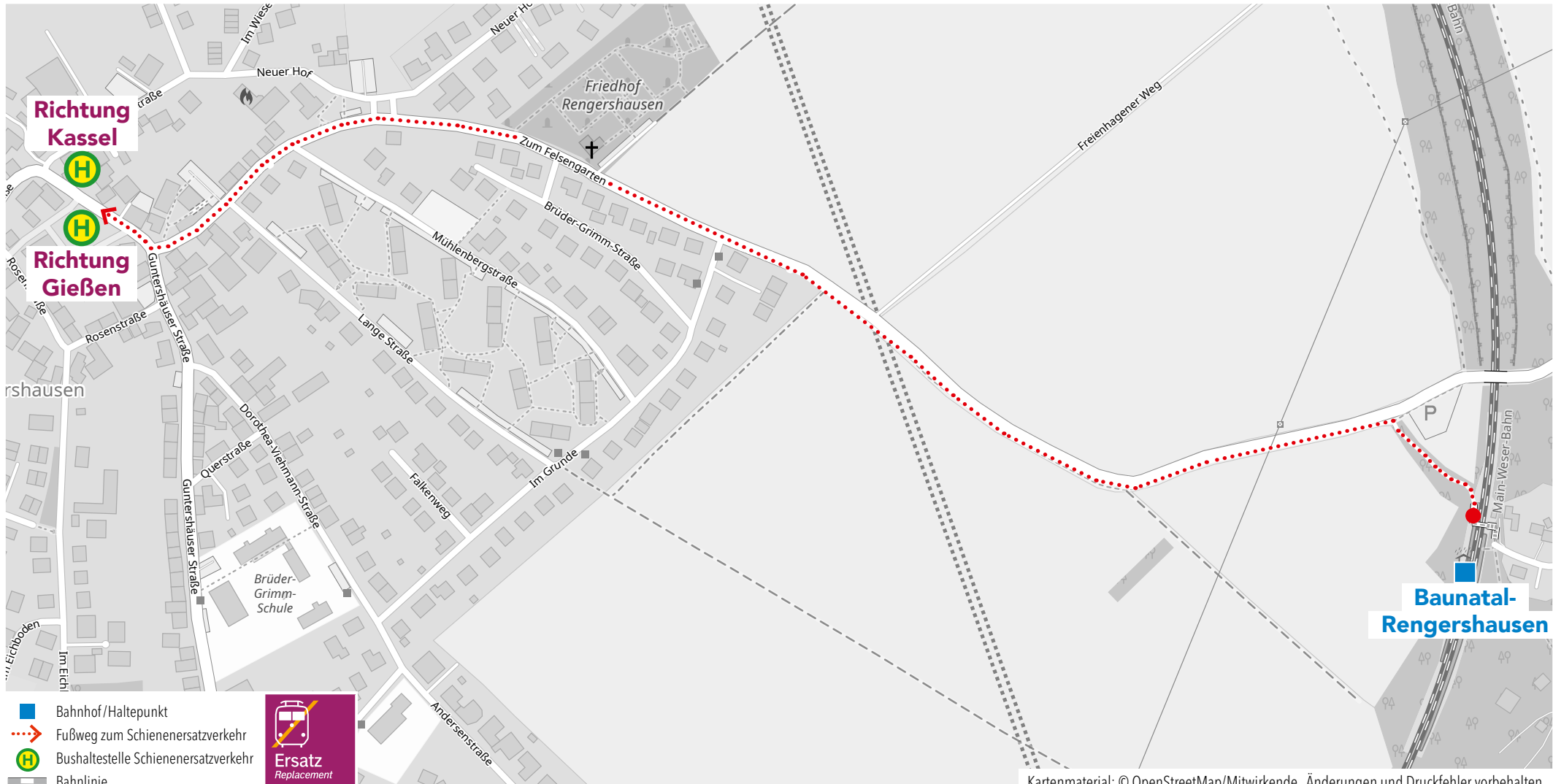
Wegeleitung zum Schienenersatzverkehr „Bushaltestelle Bahnhof“



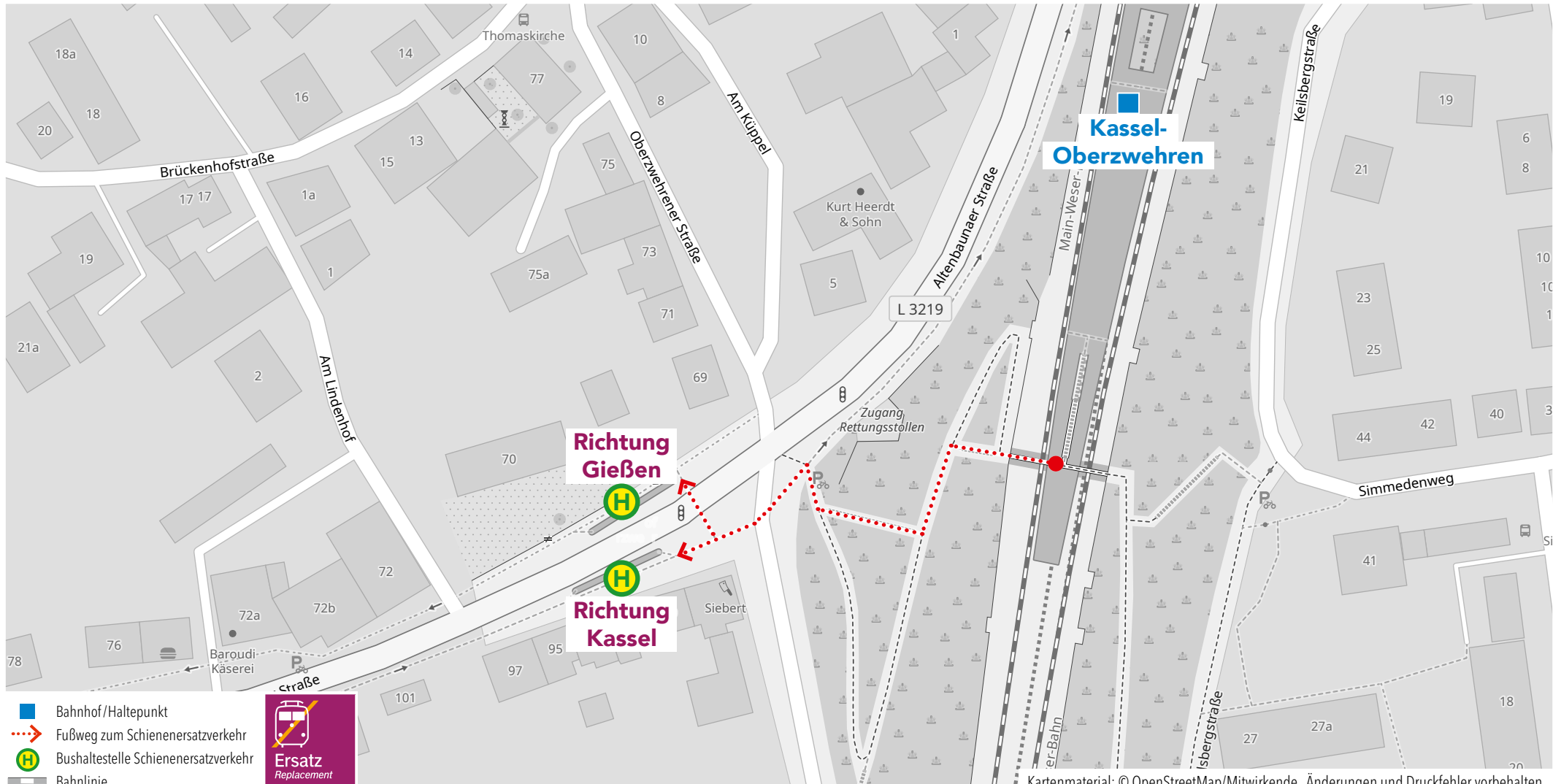
Wegeleitung zum Schienenersatzverkehr „Bushaltestelle Bahnhof“



Wegeleitung zum Schienenersatzverkehr „Bushaltestelle Kirche“

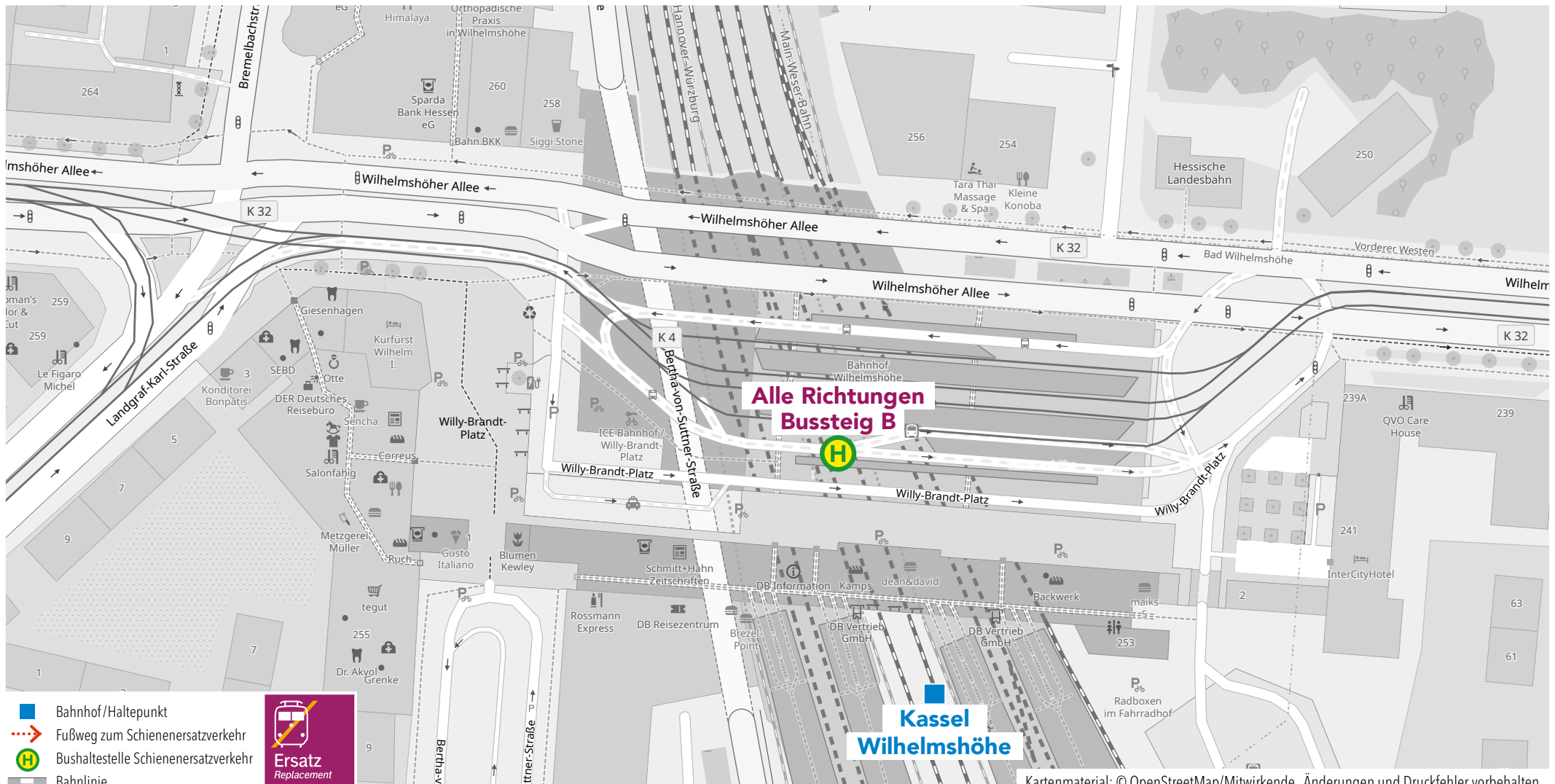


Wegeleitung zum Schienenersatzverkehr „Bushaltestelle Oberzwehren“



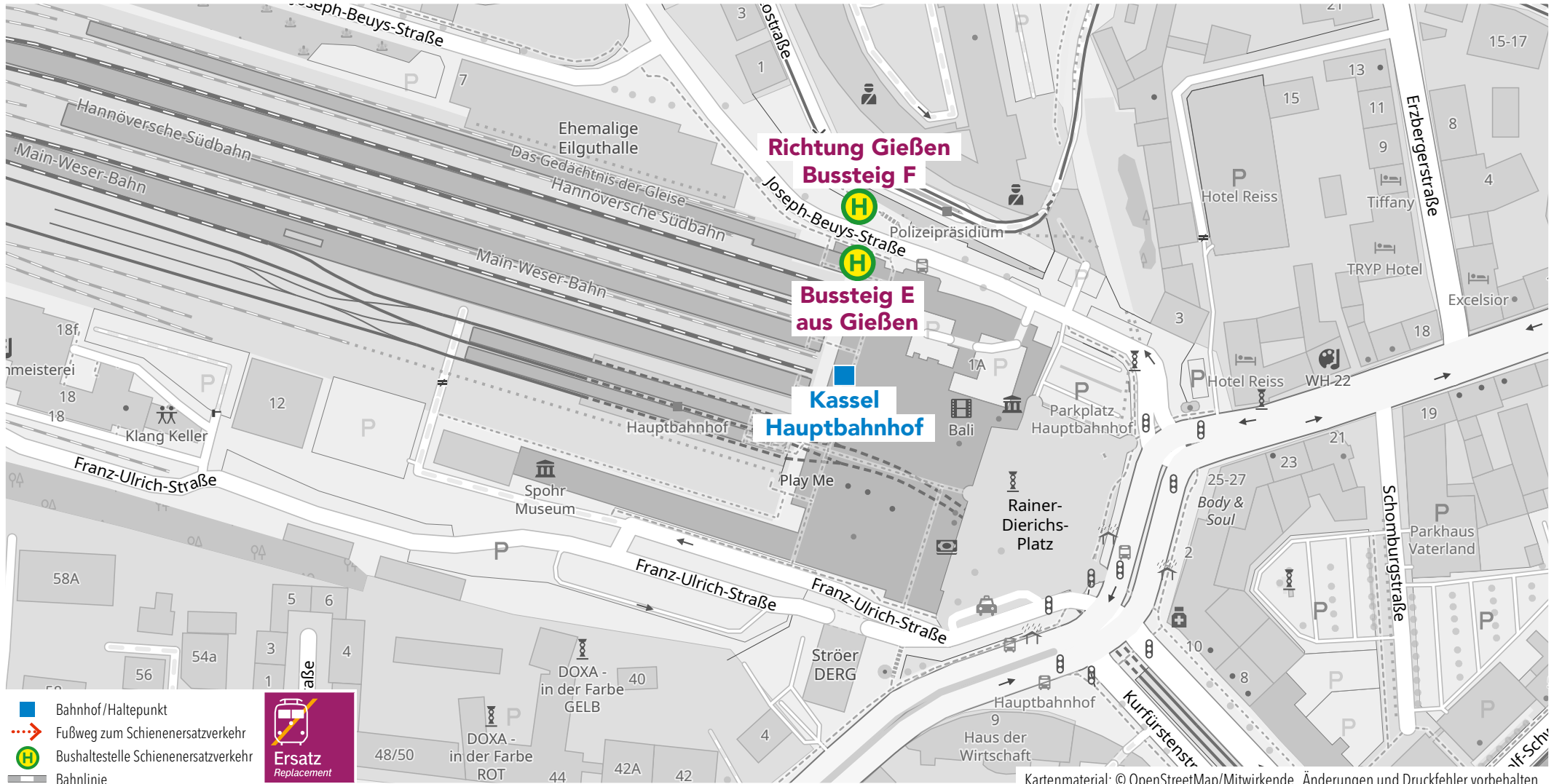
Kartenmaterial: © OpenStreetMap/Mitwirkende. Änderungen und Druckfehler vorbehalten.

Wegeleitung zum Schienenersatzverkehr „Bushaltestelle Bf. Wilhelmshöhe, Bussteig B“



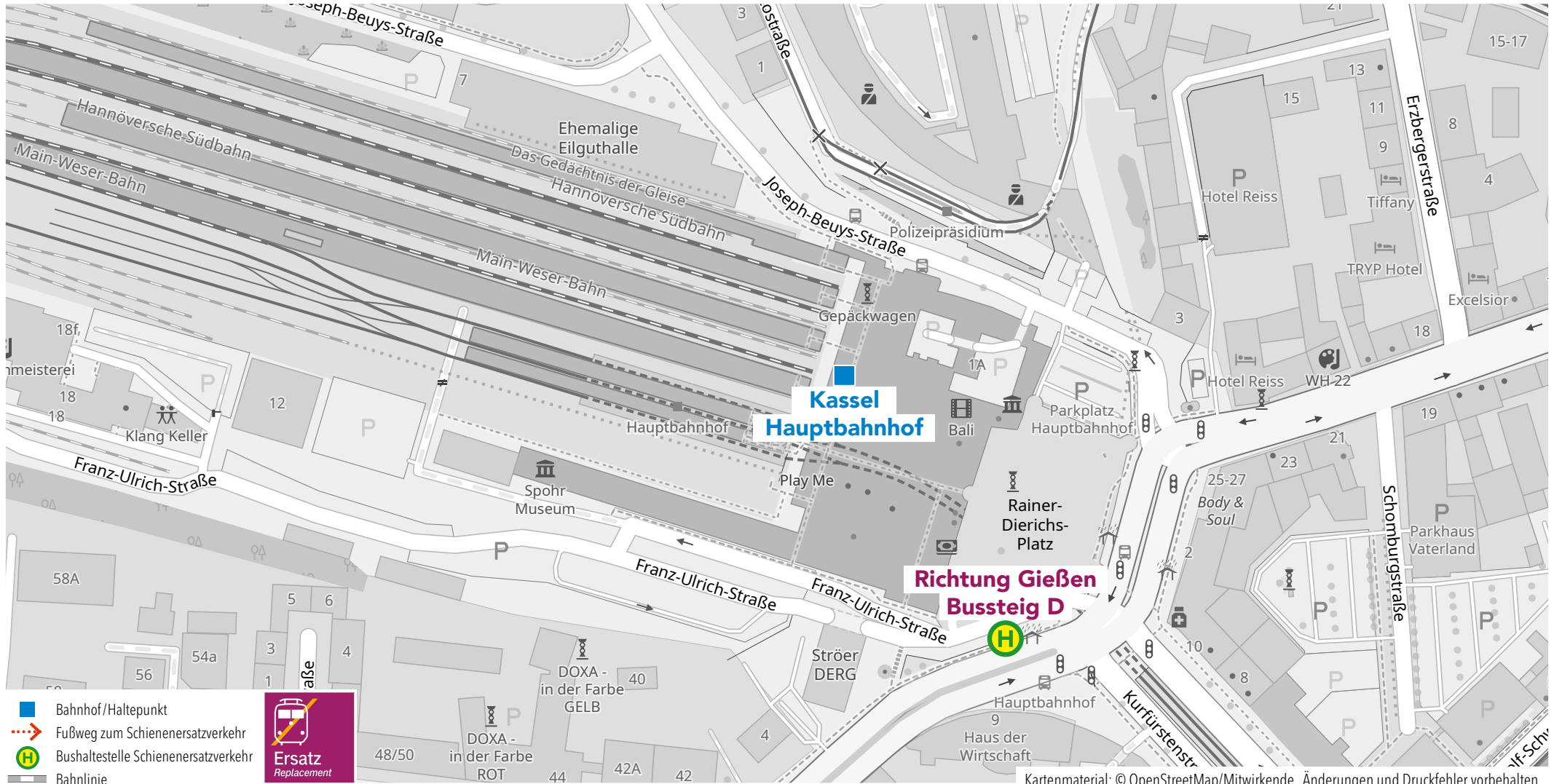
Kartenmaterial: © OpenStreetMap/Mitwirkende. Änderungen und Druckfehler vorbehalten.





Wegeleitung zum Schienenersatzverkehr „Bushaltestelle Hauptbahnhof Nord, Bussteig E/F“



Kartenmaterial: © OpenStreetMap/Mitwirkende. Änderungen und Druckfehler vorbehalten.

Wegeleitung zum Schienenersatzverkehr „Bushaltestelle Hauptbahnhof, Bussteig D“



-  Bahnhof/Haltepunkt
-  Fußweg zum Schienenersatzverkehr
-  Bushaltestelle Schienenersatzverkehr
-  Bahnlinie



Kartenmaterial: © OpenStreetMap/Mitwirkende. Änderungen und Druckfehler vorbehalten.

