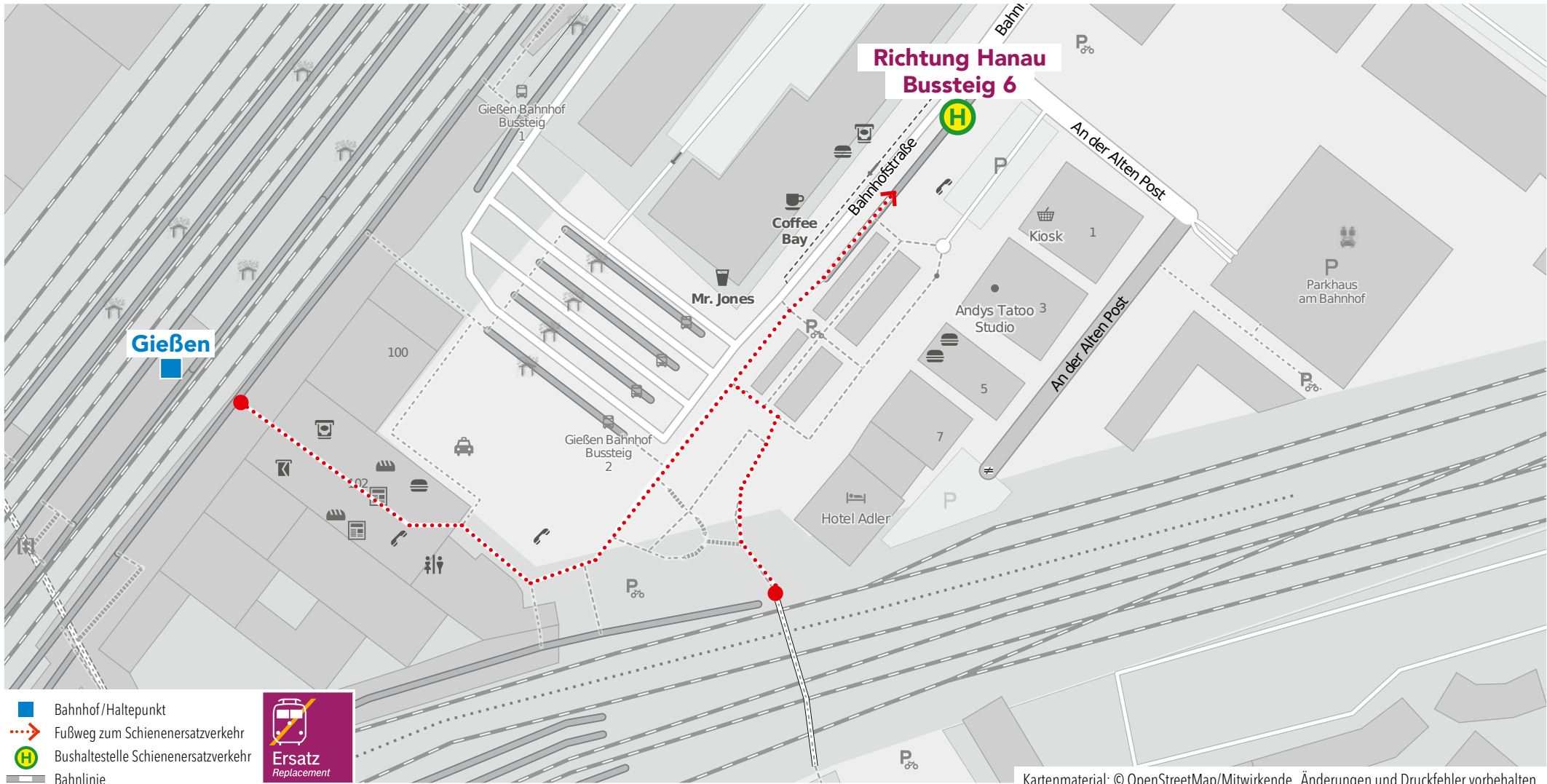
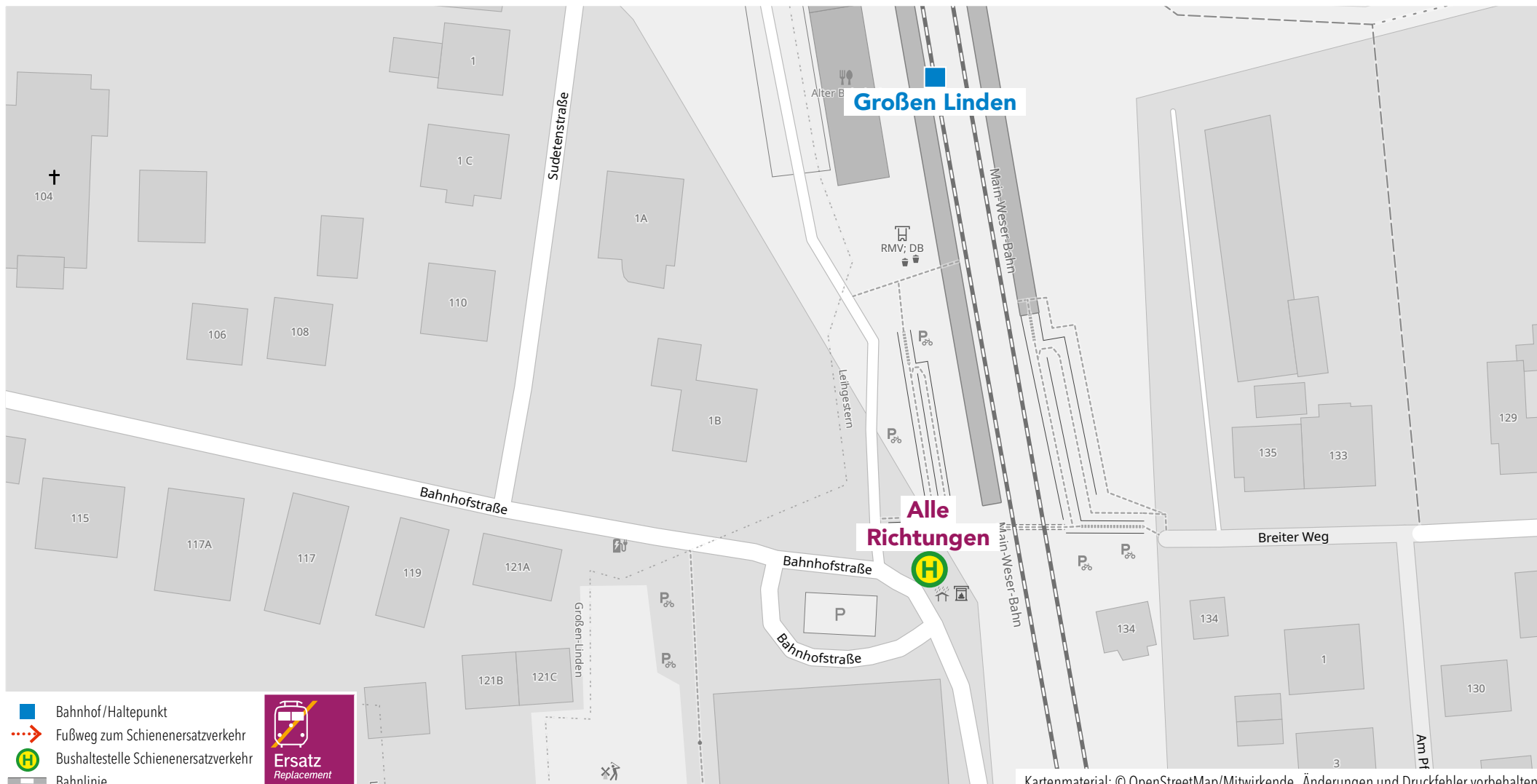


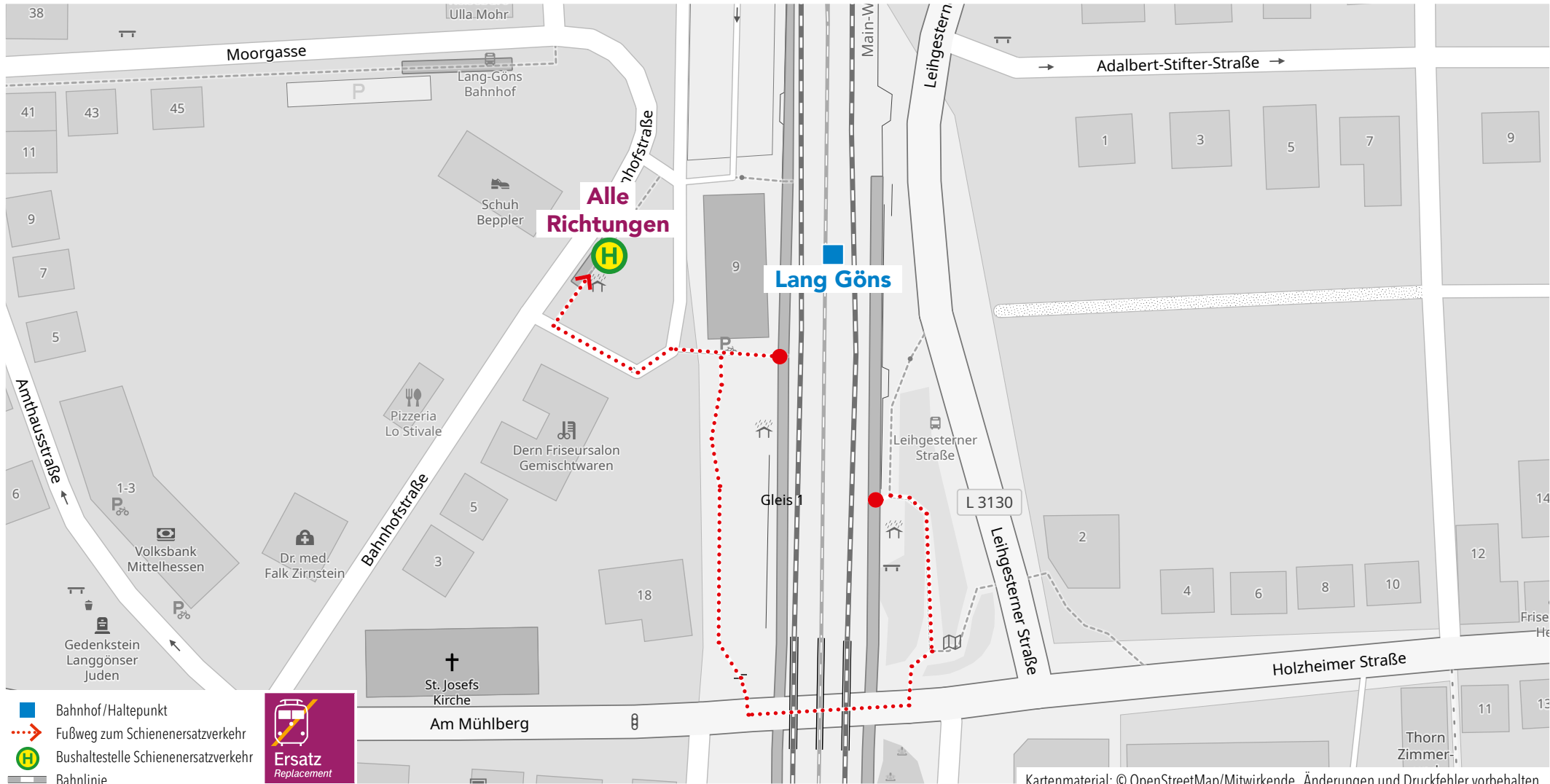
Wegeleitung zum Schienenersatzverkehr „Bushaltestelle Bahnhof, Bussteig 6“



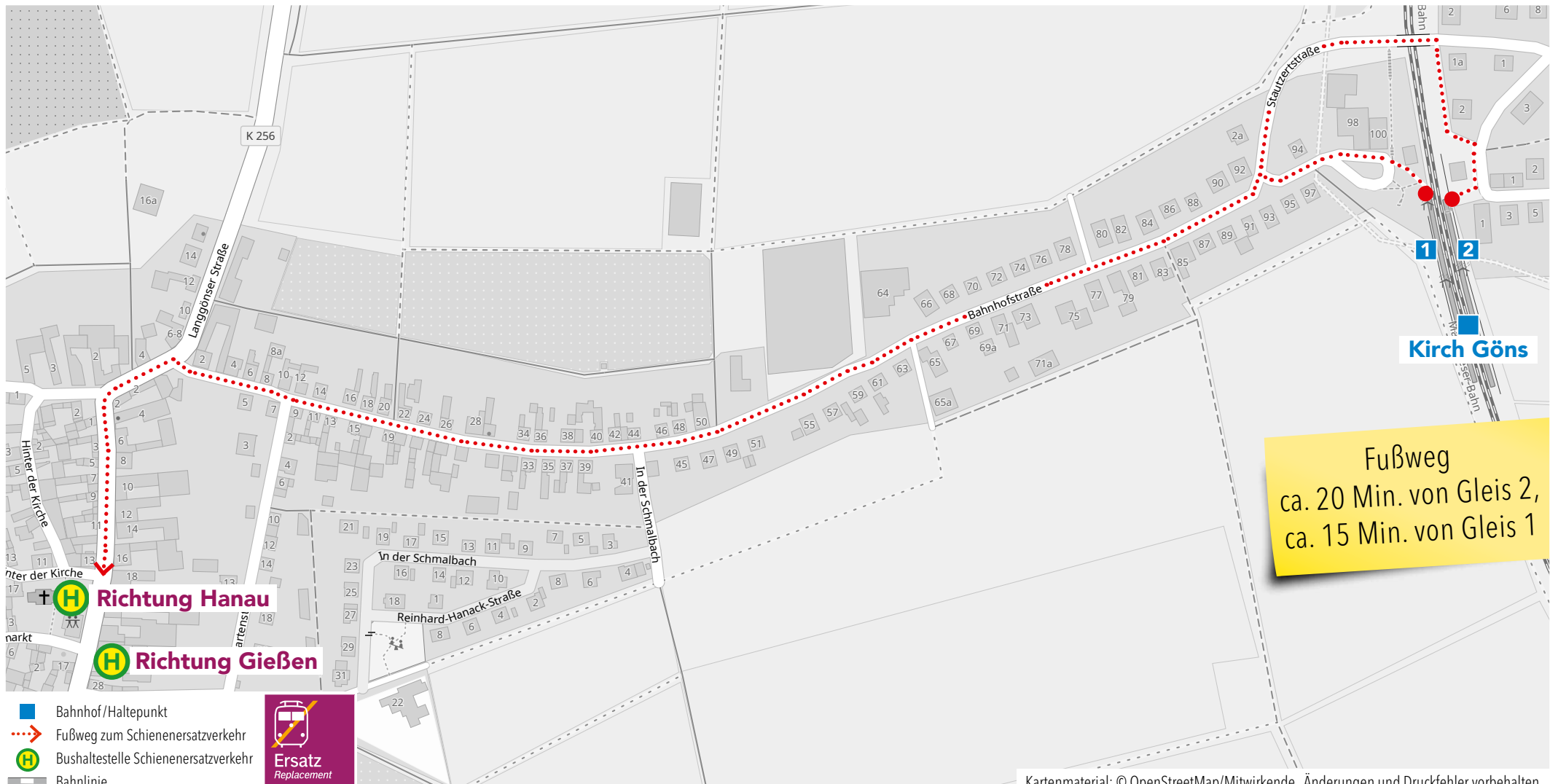
Wegeleitung zum Schienenersatzverkehr „Bushaltestelle Bahnhof“



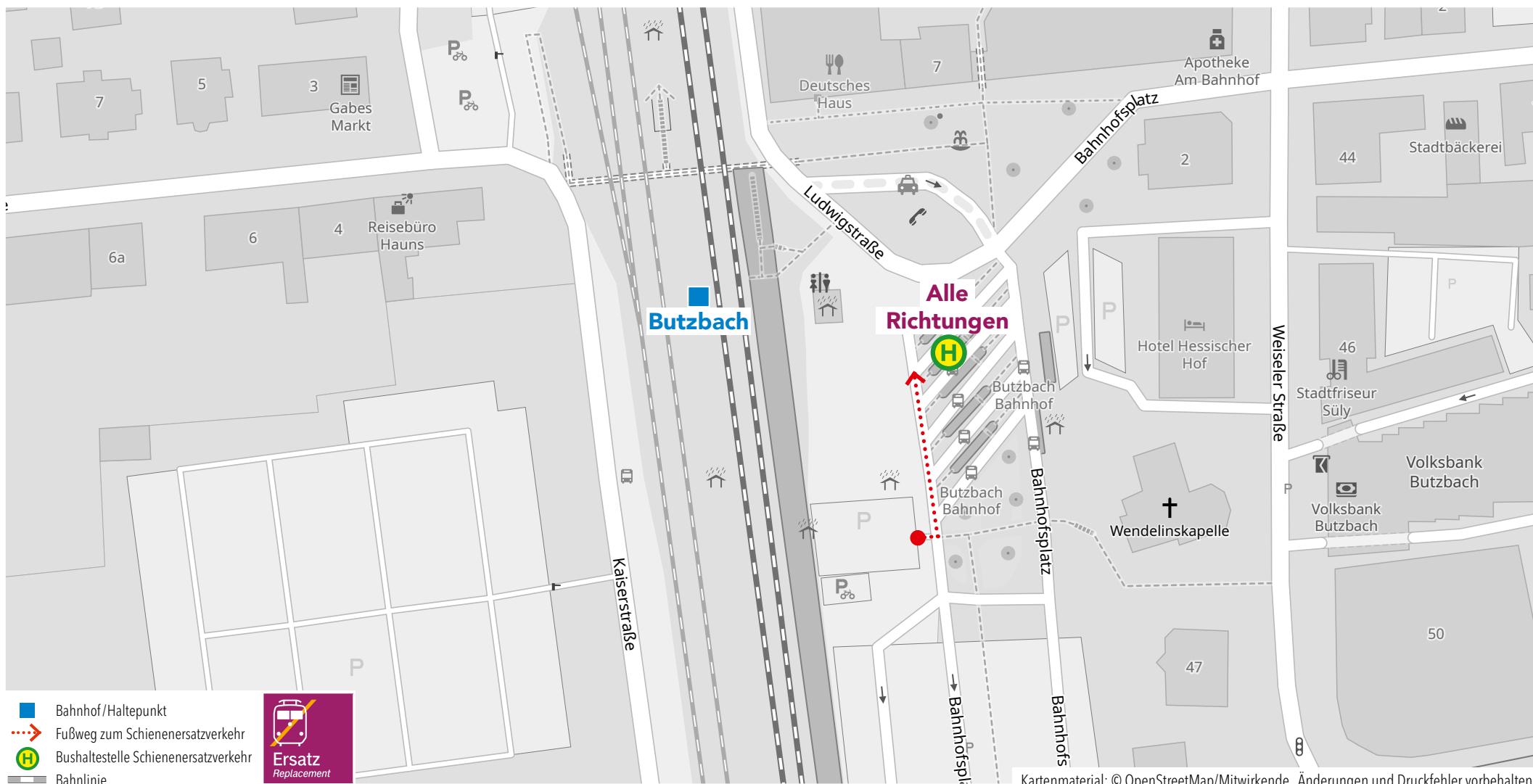
Wegeleitung zum Schienenersatzverkehr „Bushaltestelle Bahnhof“



Wegeleitung zum Schienenersatzverkehr „Bushaltestelle Bürgerhaus“



Wegeleitung zum Schienenersatzverkehr „Bushaltestelle Bahnhof, Bussteig 7“

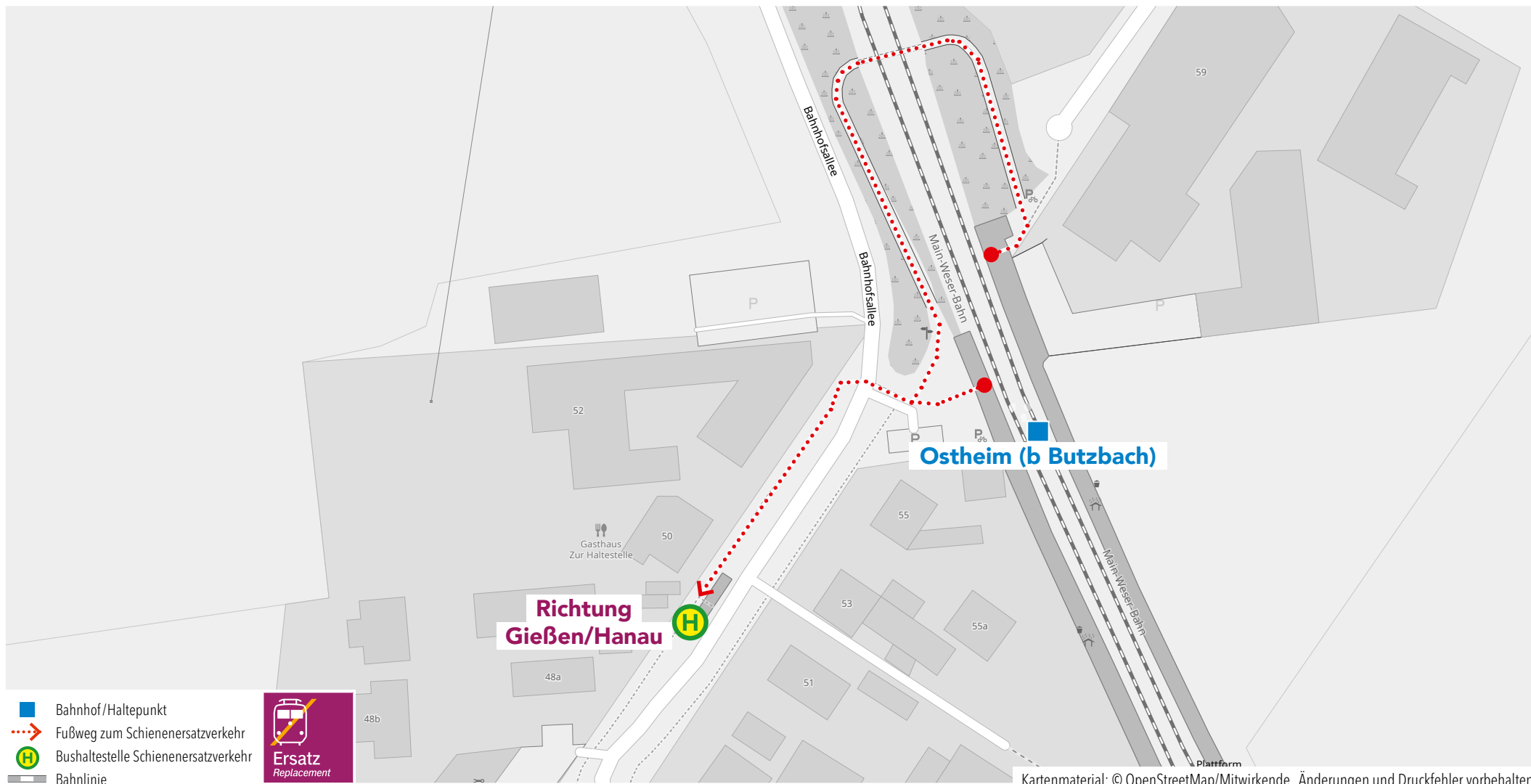


- Bahnhof/Haltepunkt
- ⋯→ Fußweg zum Schienenersatzverkehr
- H Bushaltestelle Schienenersatzverkehr
- Bahnlinie

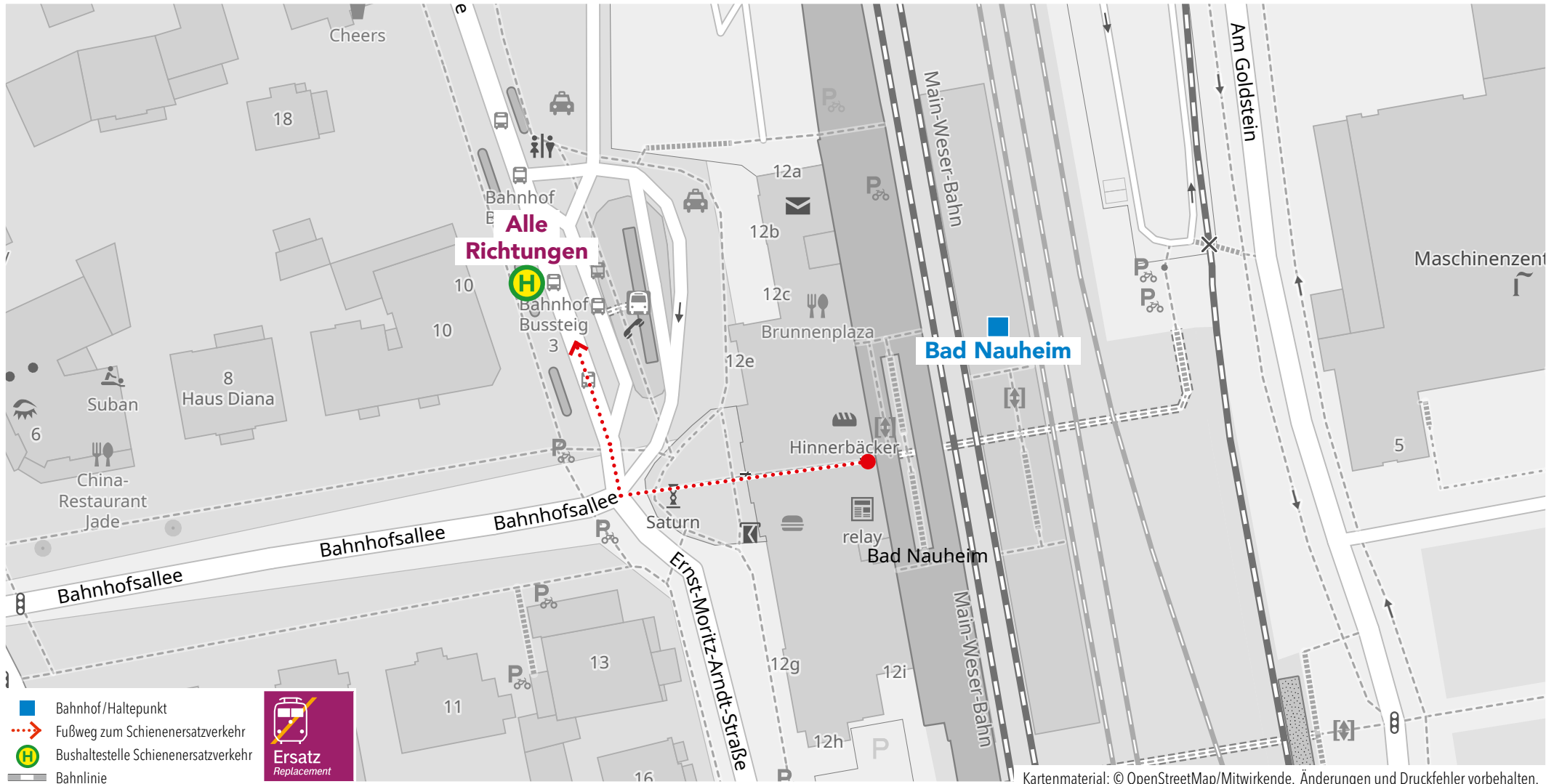


Kartenmaterial: © OpenStreetMap/Mitwirkende. Änderungen und Druckfehler vorbehalten.

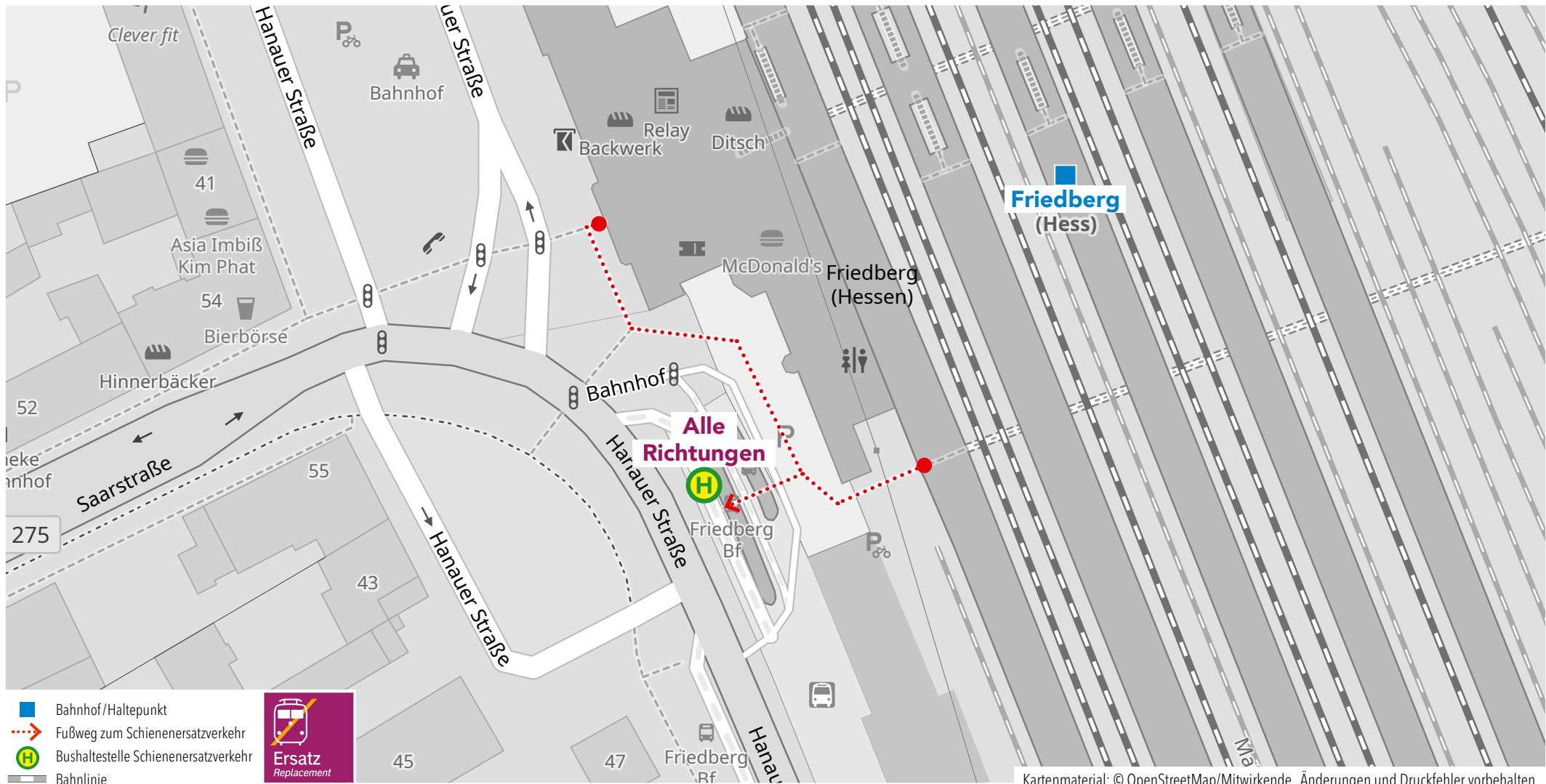
Wegeleitung zum Schienenersatzverkehr „Bushaltestelle Bahnhof“



Wegeleitung zum Schienenersatzverkehr „Bushaltestelle Bahnhof, Bussteig 3“

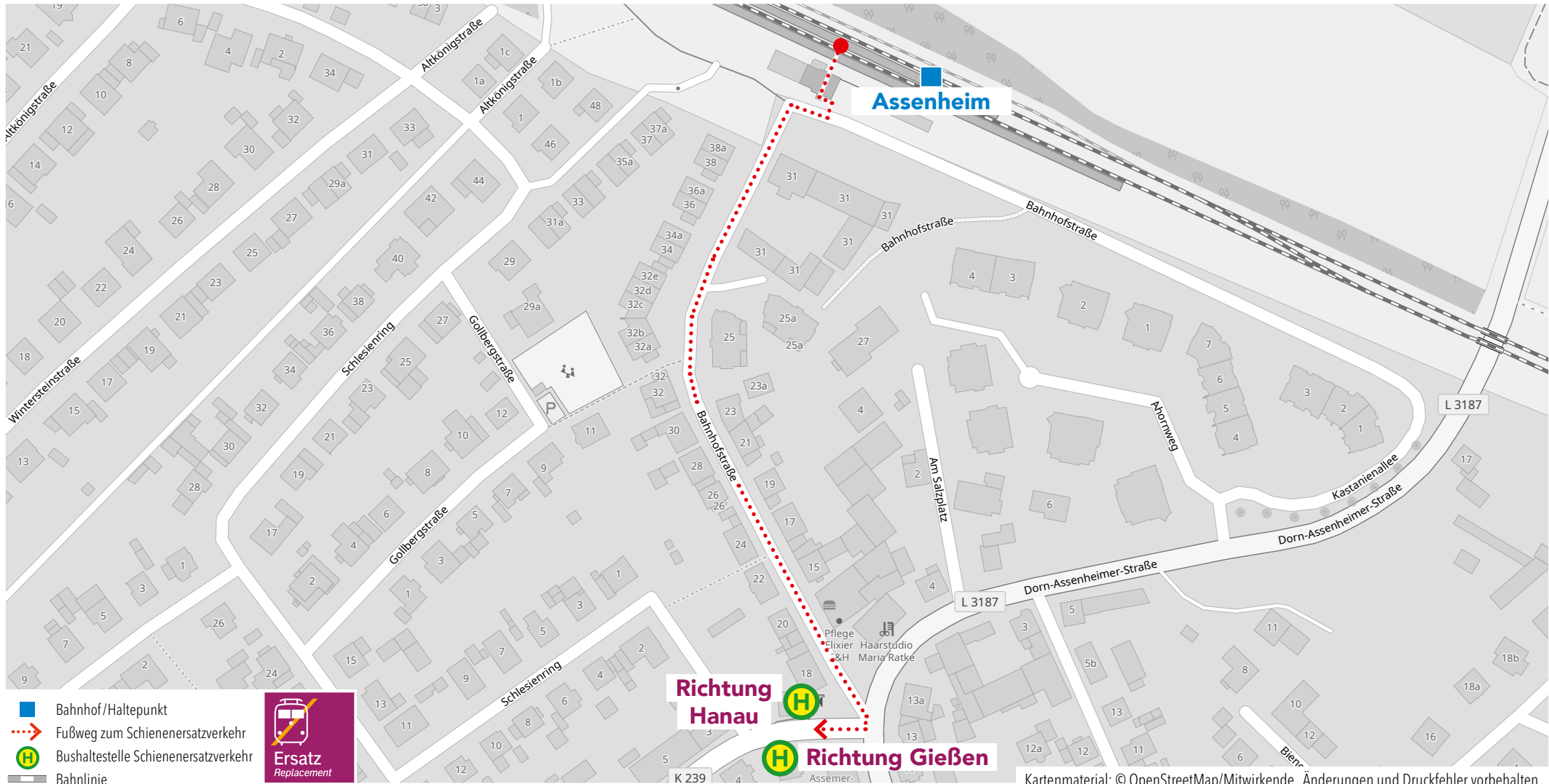


Wegeleitung zum Schienenersatzverkehr „Bushaltestelle Bahnhof, Bussteig 2“



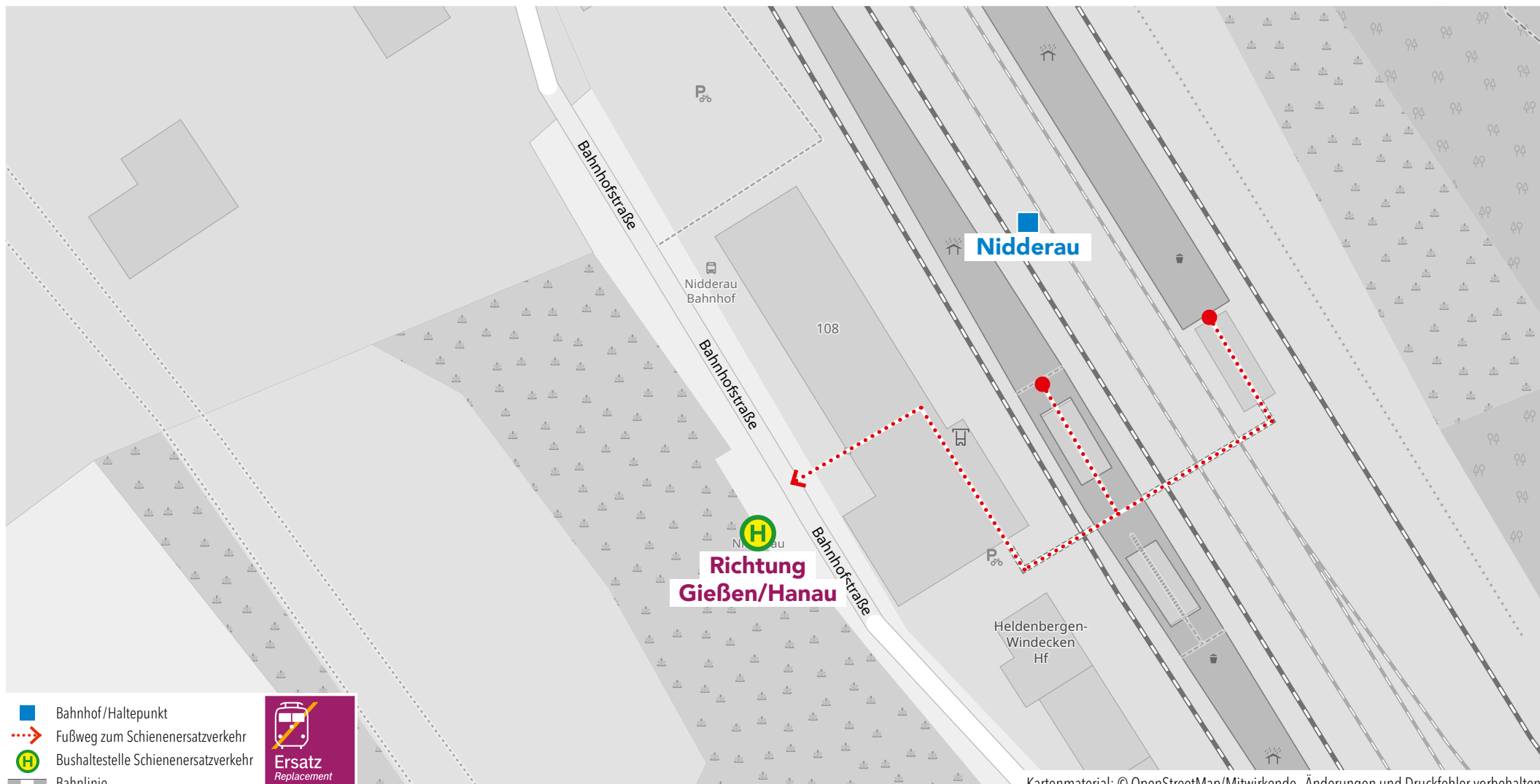
Kartenmaterial: © OpenStreetMap/Mitwirkende. Änderungen und Druckfehler vorbehalten.

Wegeleitung zum Schienenersatzverkehr „Bushaltestelle Bruchenbrücker Straße“



Kartenmaterial: © OpenStreetMap/Mitwirkende. Änderungen und Druckfehler vorbehalten.

Wegeleitung zum Schienenersatzverkehr „Bushaltestelle Bahnhof“

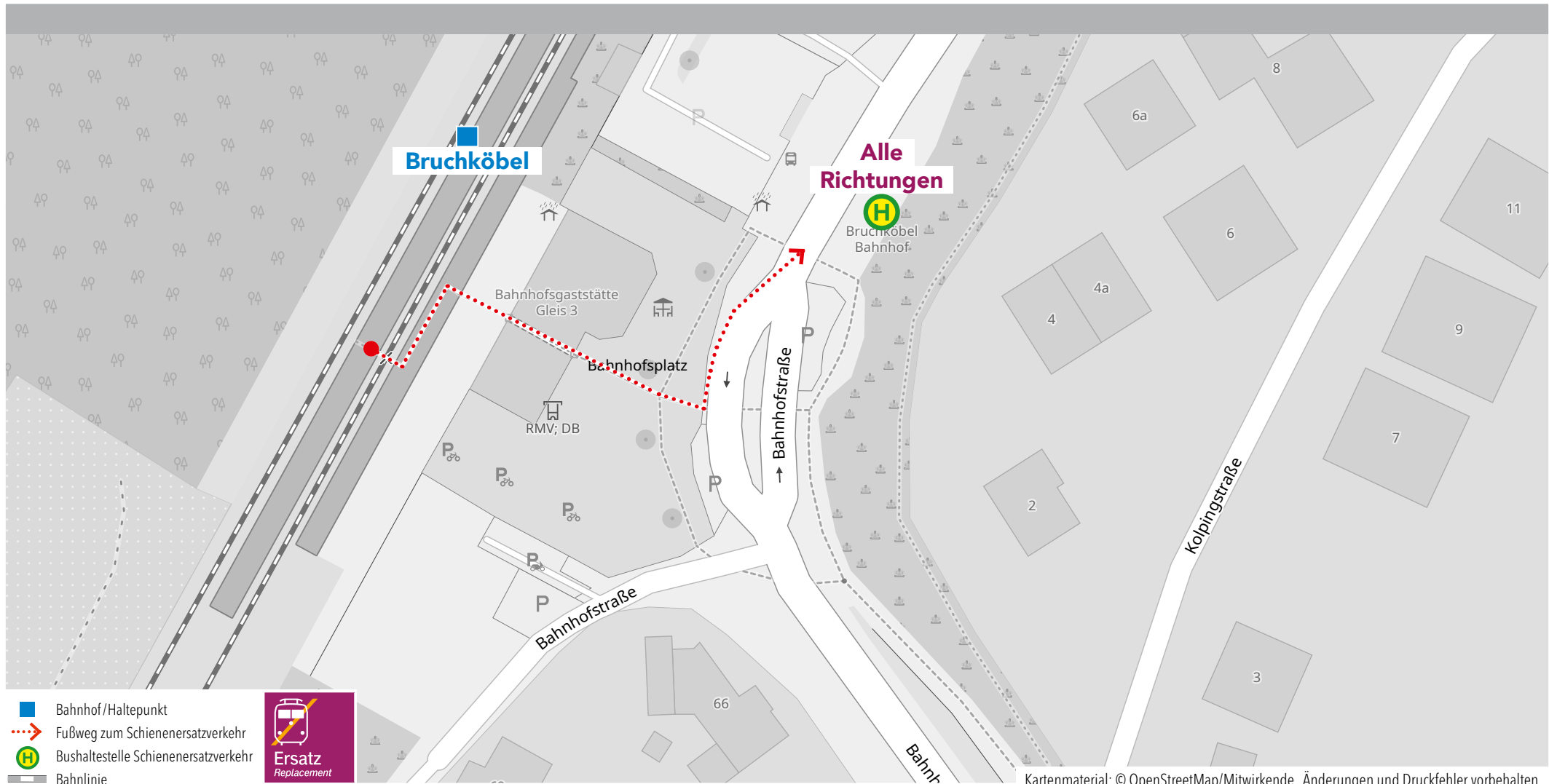


Kartenmaterial: © OpenStreetMap/Mitwirkende. Änderungen und Druckfehler vorbehalten.

Wegeleitung zum Schienenersatzverkehr „Bushaltestelle Hanauer Straße“



Wegeleitung zum Schienenersatzverkehr „Bushaltestelle Bruckköbel Bahnhof“



Wegeleitung zum Schienenersatzverkehr „Bushaltestelle Nordbahnhof/Friedberger Straße“

