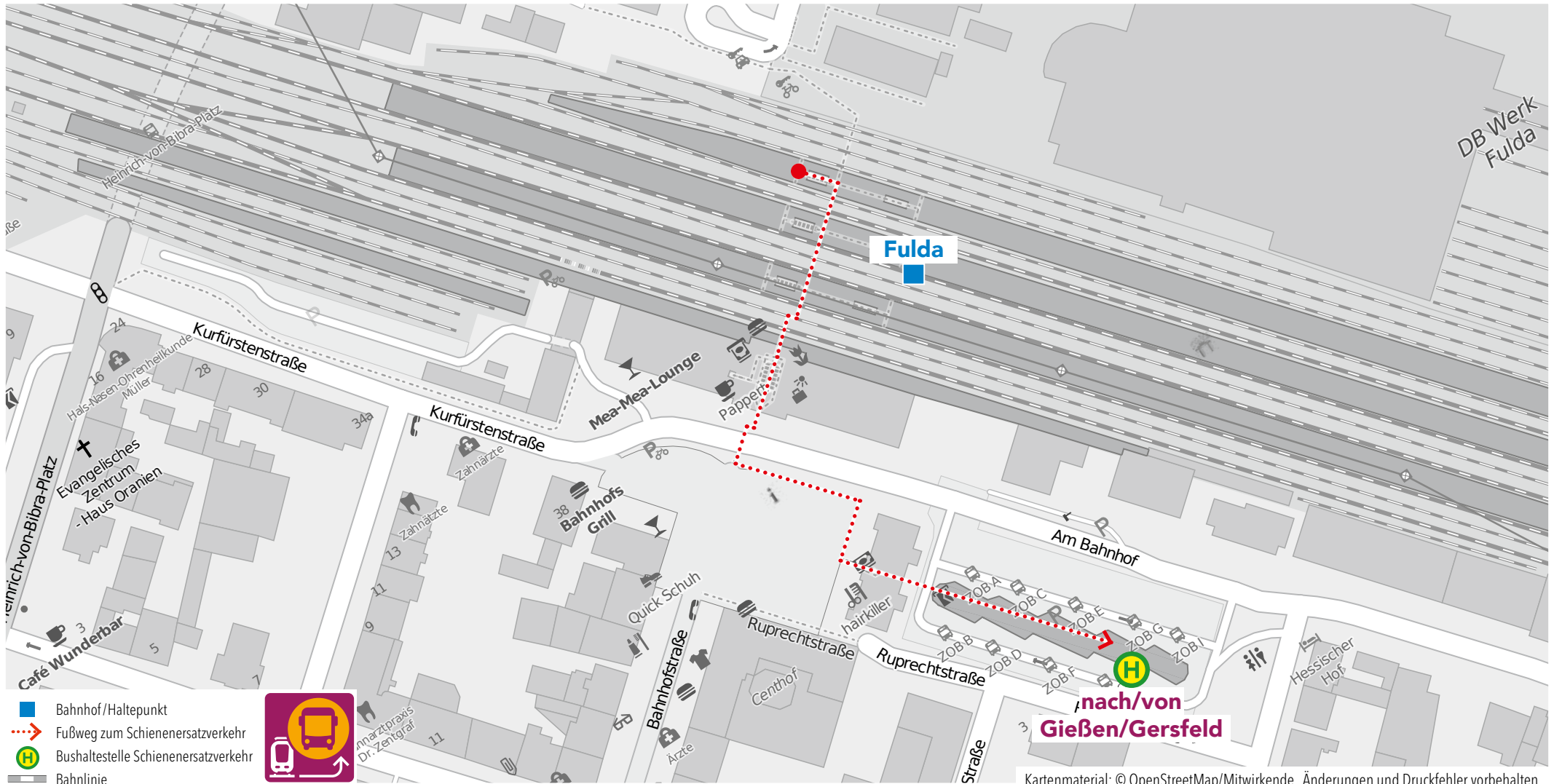


Wegeleitung zum Schienenersatzverkehr „Bushaltestelle ZOB, Bussteig H“

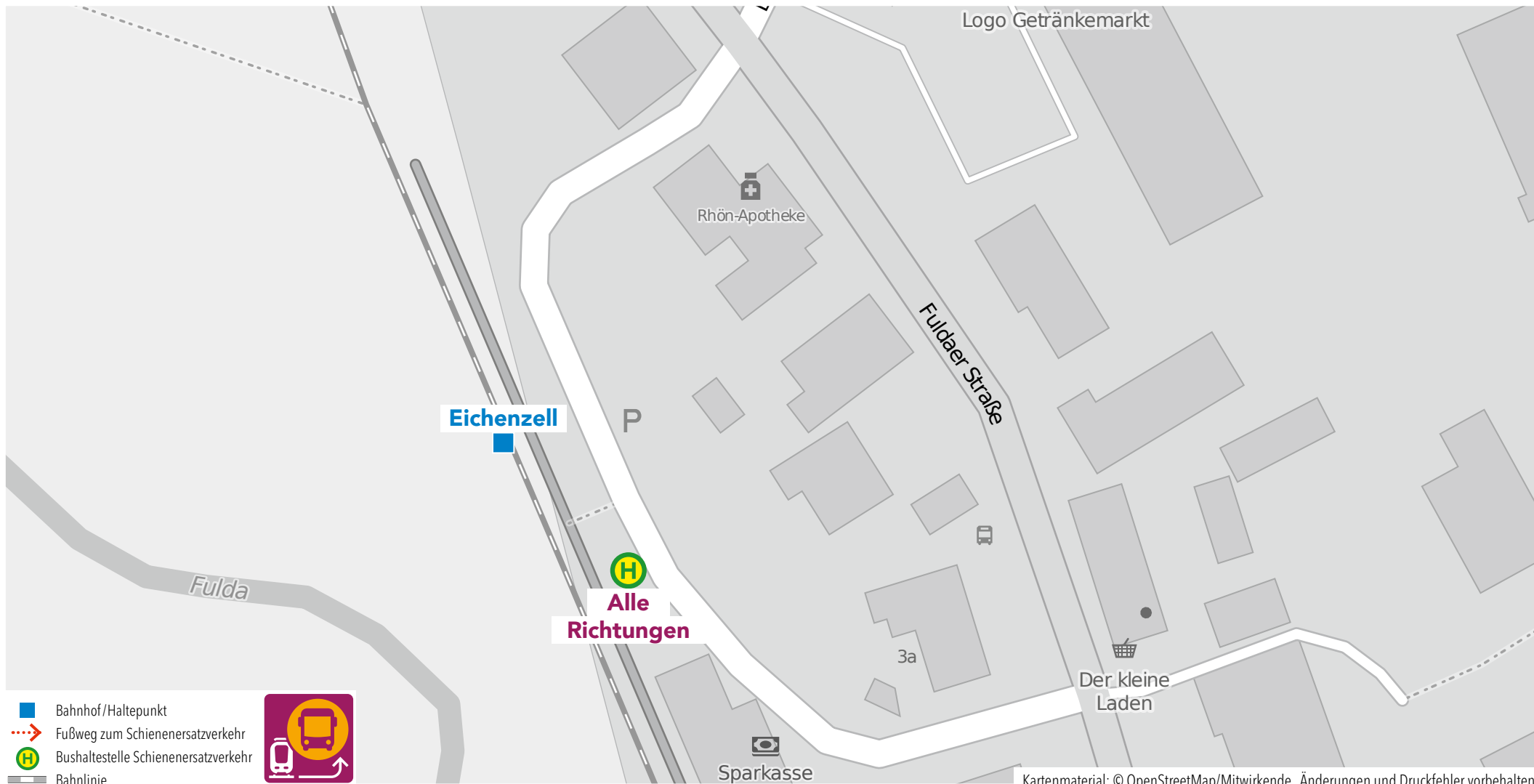


- Bahnhof/Haltepunkt
- Fußweg zum Schienenersatzverkehr
- Bushaltestelle Schienenersatzverkehr
- Bahnlinie



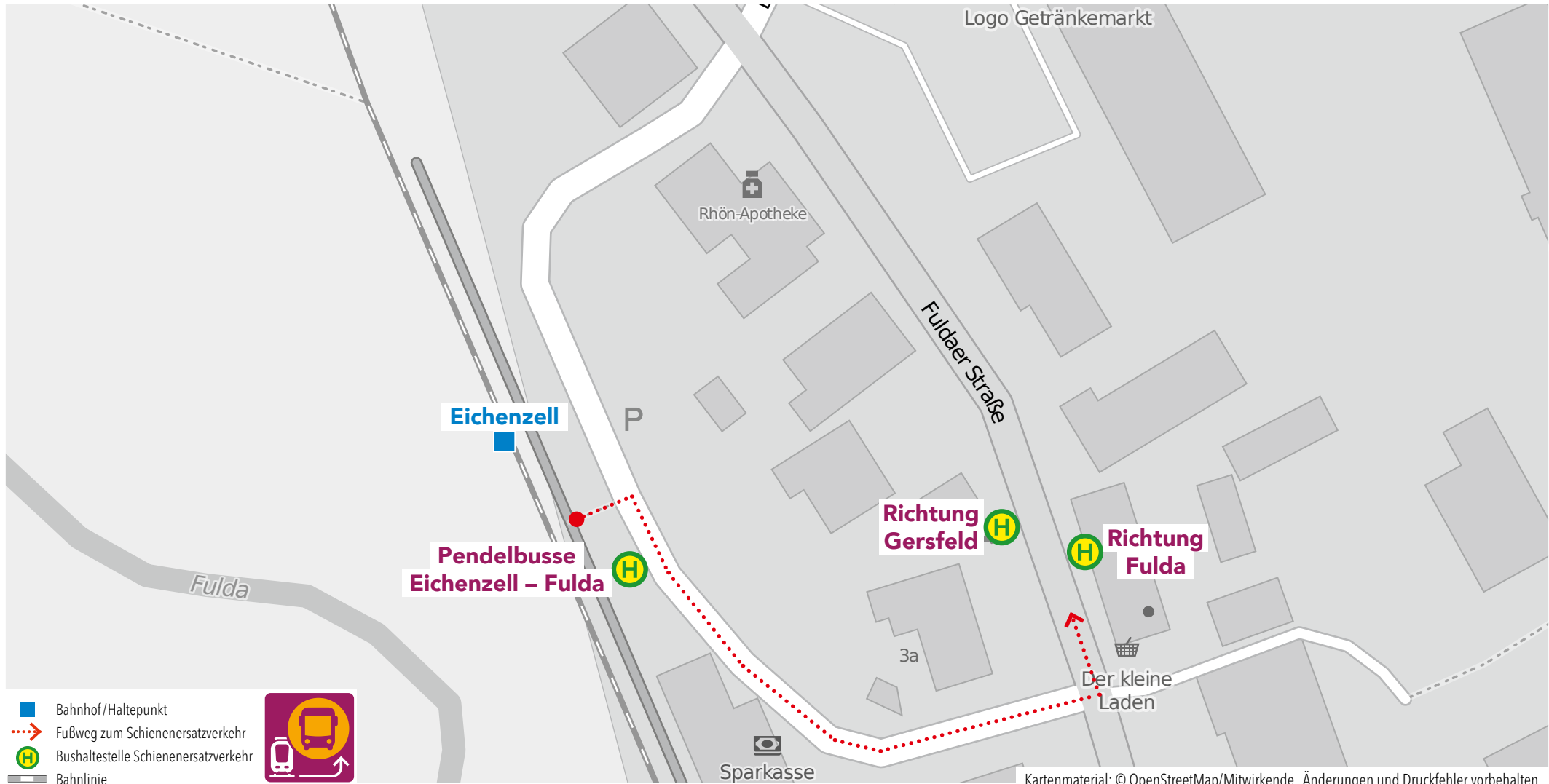
Kartenmaterial: © OpenStreetMap/Mitwirkende. Änderungen und Druckfehler vorbehalten.

Wegeleitung zum Schienenersatzverkehr „Bushaltestelle Am Bahnhof“

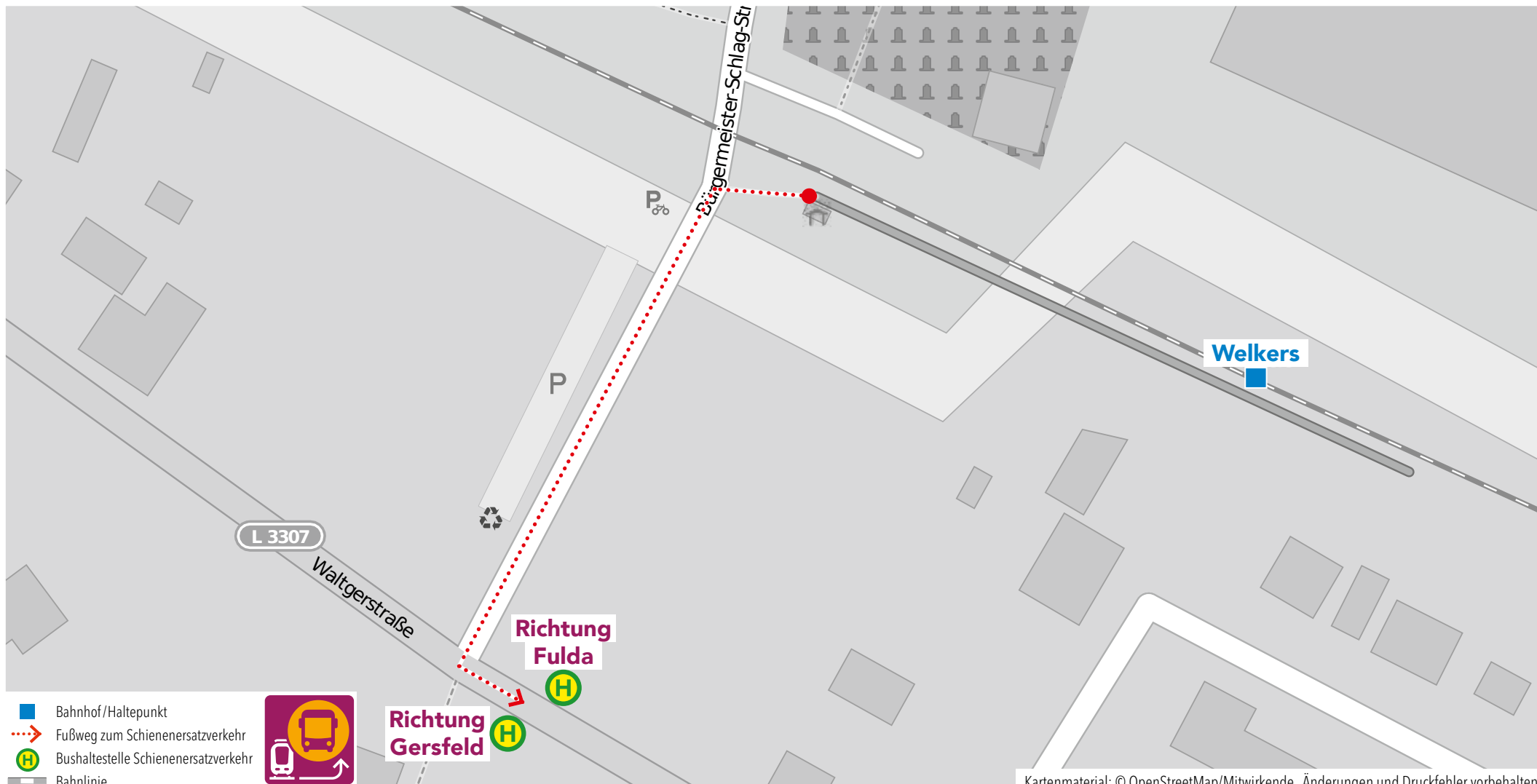


Kartenmaterial: © OpenStreetMap/Mitwirkende. Änderungen und Druckfehler vorbehalten.

Wegeleitung zum Schienenersatzverkehr „Ersatzhaltestelle Fuldaer Straße“, Pendelbusse Eichenzell – Fulda „Am Bahnhof“

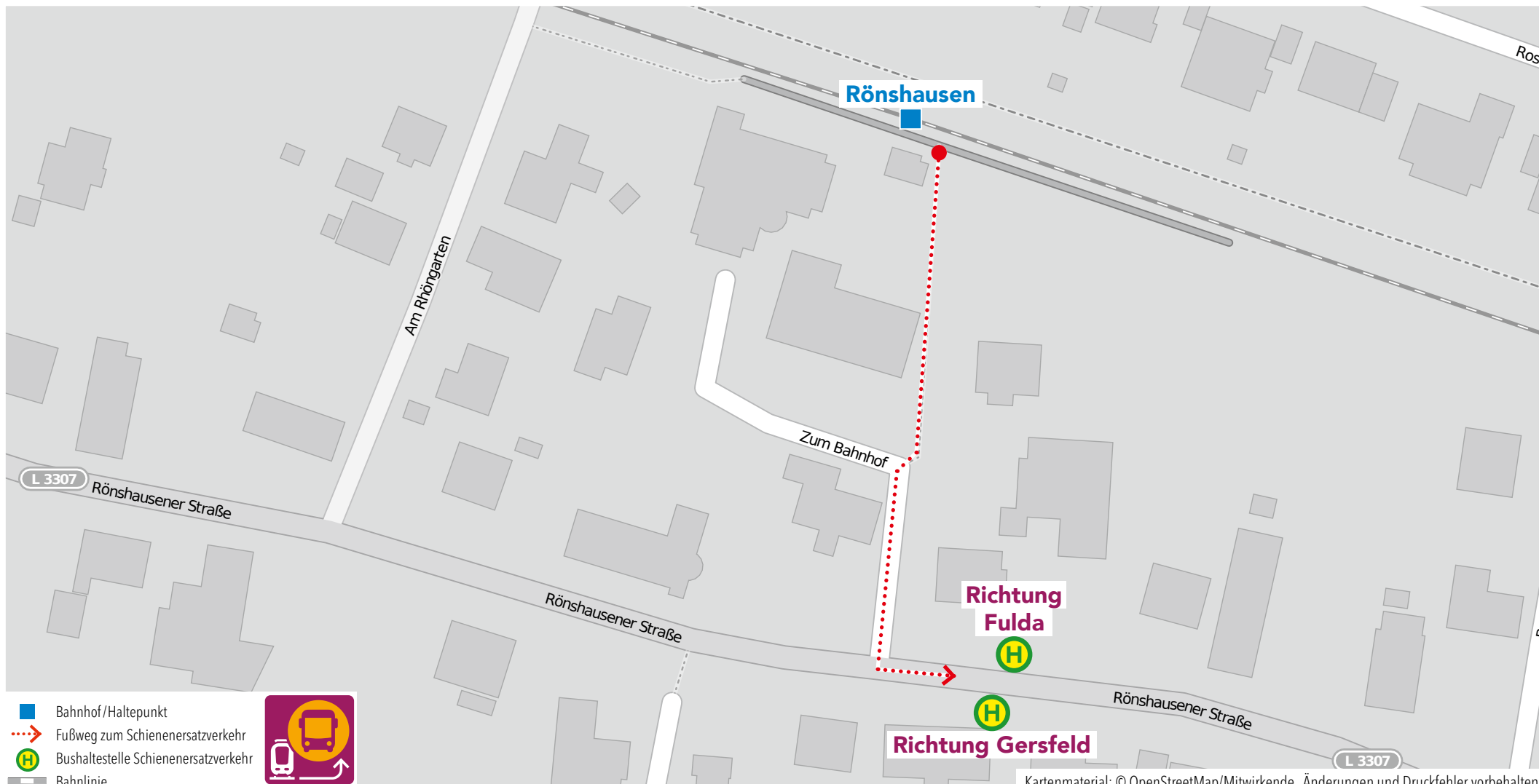


Wegeleitung zum Schienenersatzverkehr „Ersatzhaltestelle Waltgerstraße“

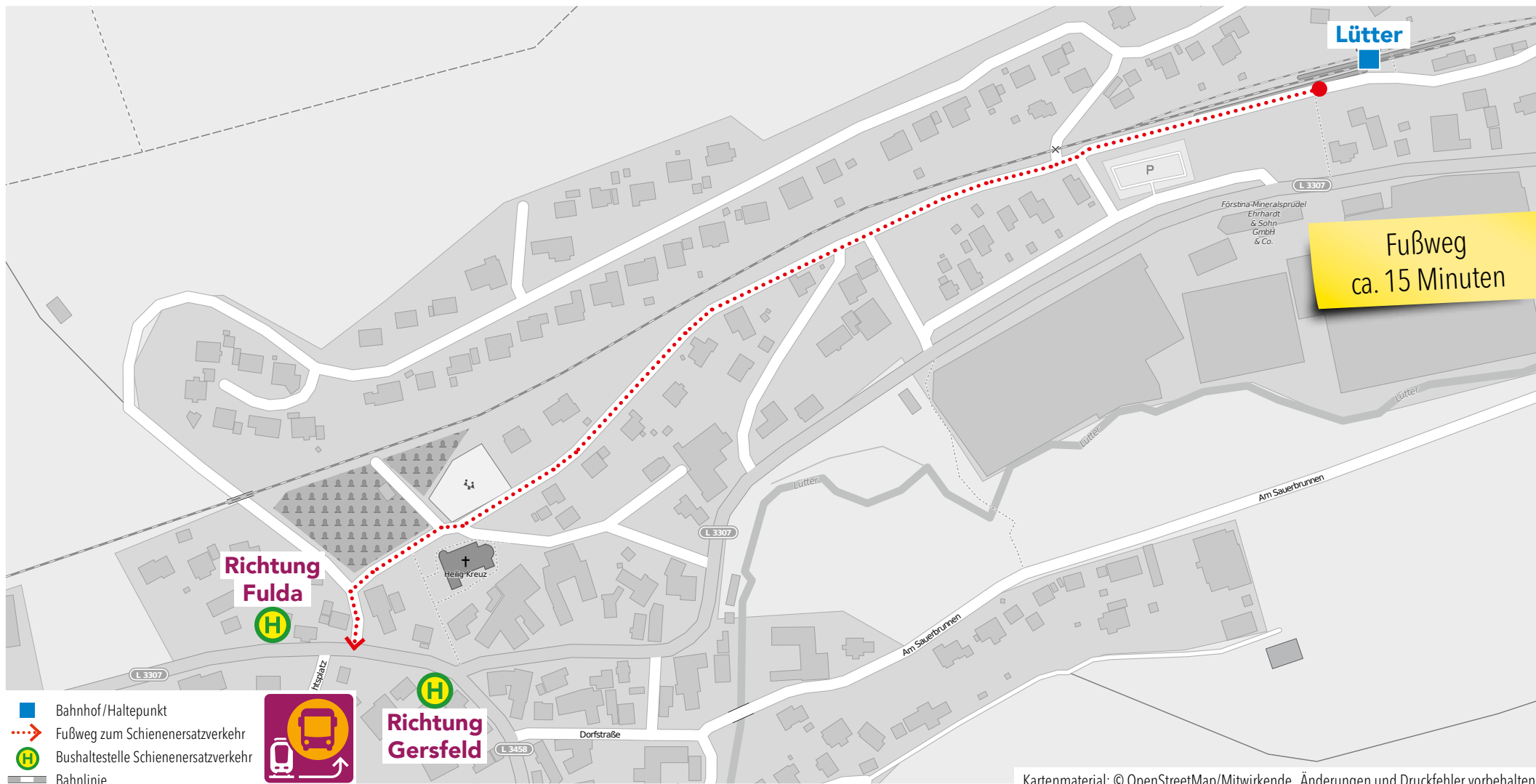


Kartenmaterial: © OpenStreetMap/Mitwirkende. Änderungen und Druckfehler vorbehalten.

Wegeleitung zum Schienenersatzverkehr „Ersatzhaltestelle Rönshausener Straße“

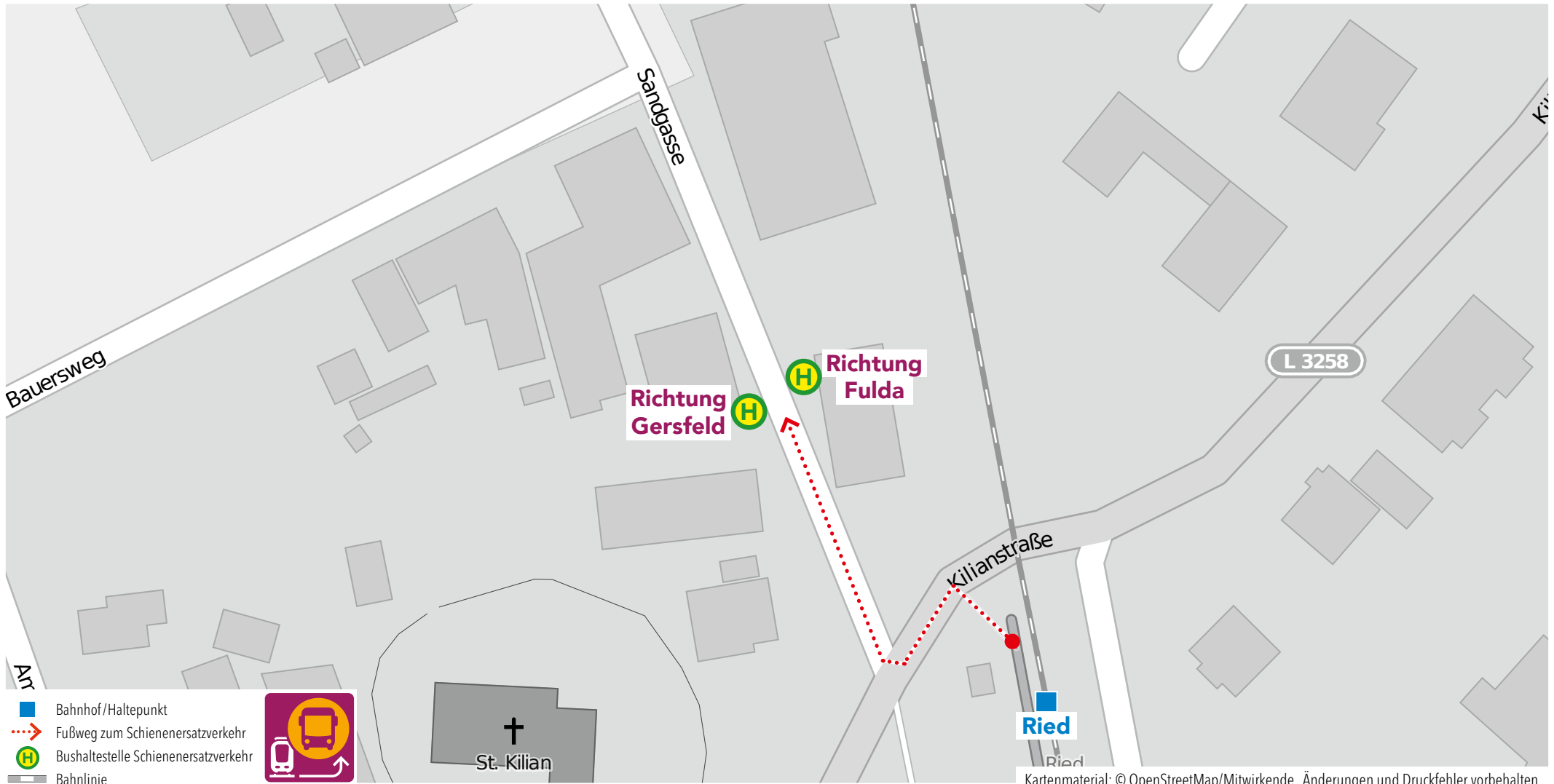


Wegeleitung zum Schienenersatzverkehr „Ersatzhaltestelle Rhönstraße“

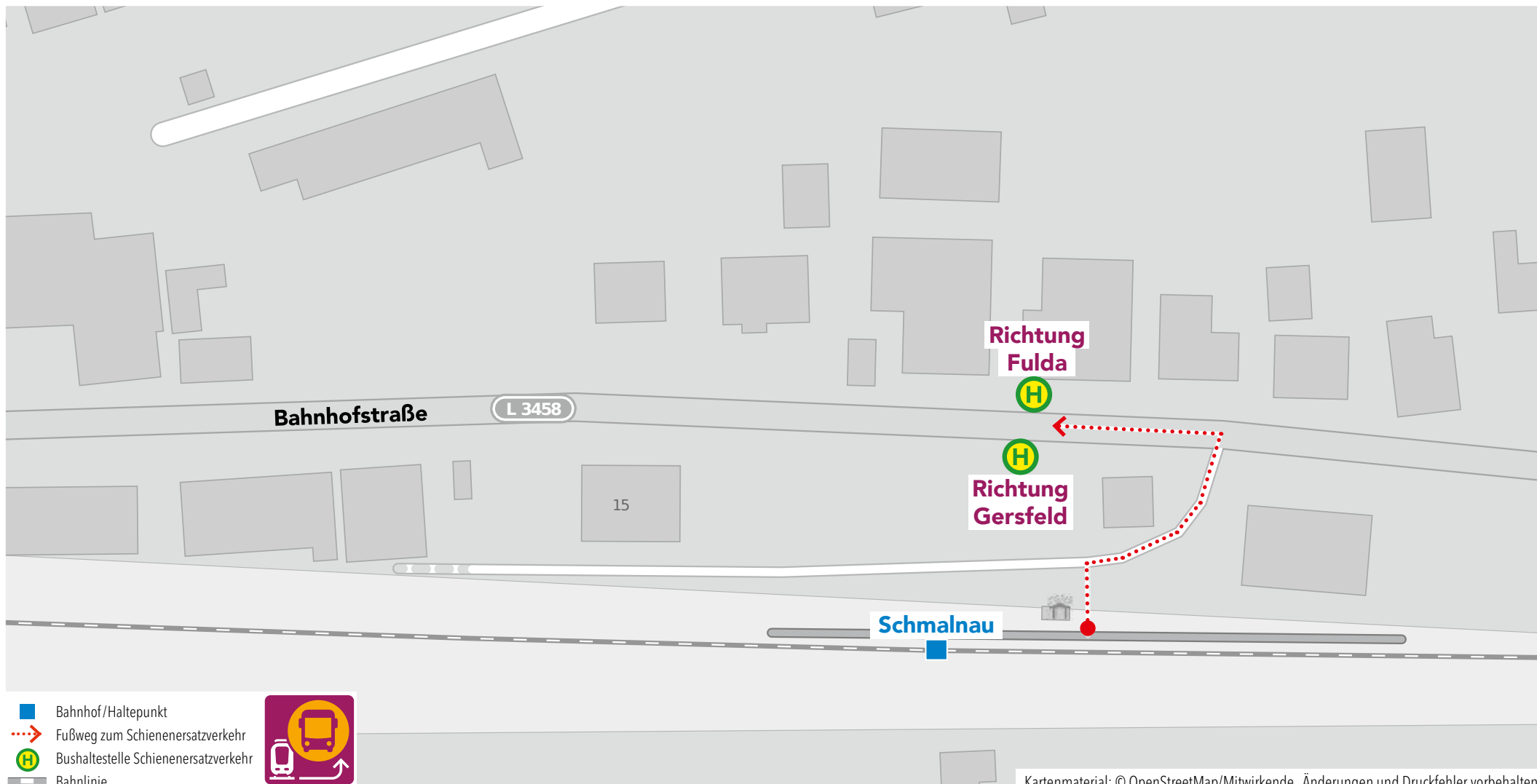


Kartenmaterial: © OpenStreetMap/Mitwirkende. Änderungen und Druckfehler vorbehalten.

Wegeleitung zum Schienenersatzverkehr „Ersatzhaltestelle Sandgasse“



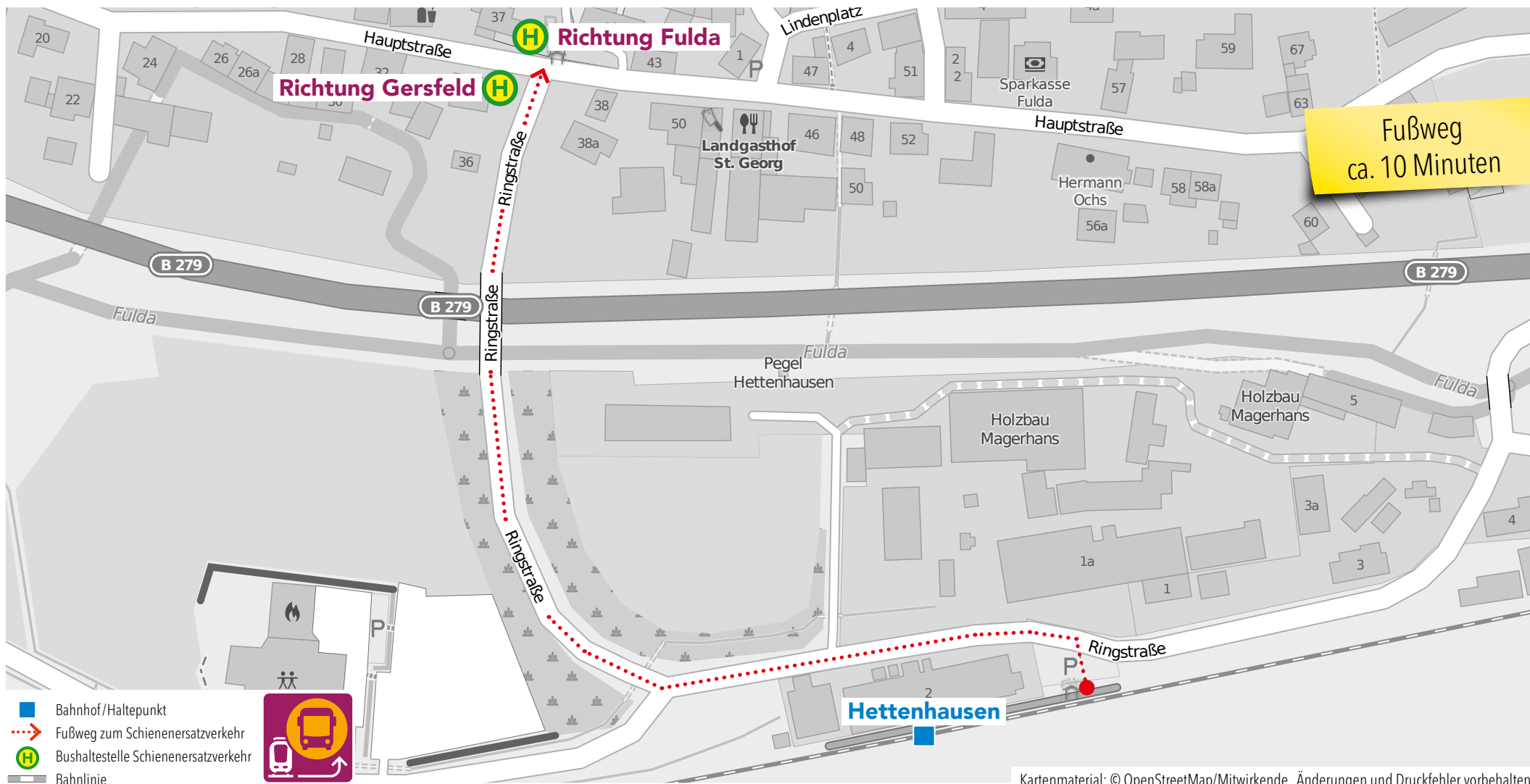
Wegeleitung zum Schienenersatzverkehr „Ersatzhaltestelle Bahnhofstraße“



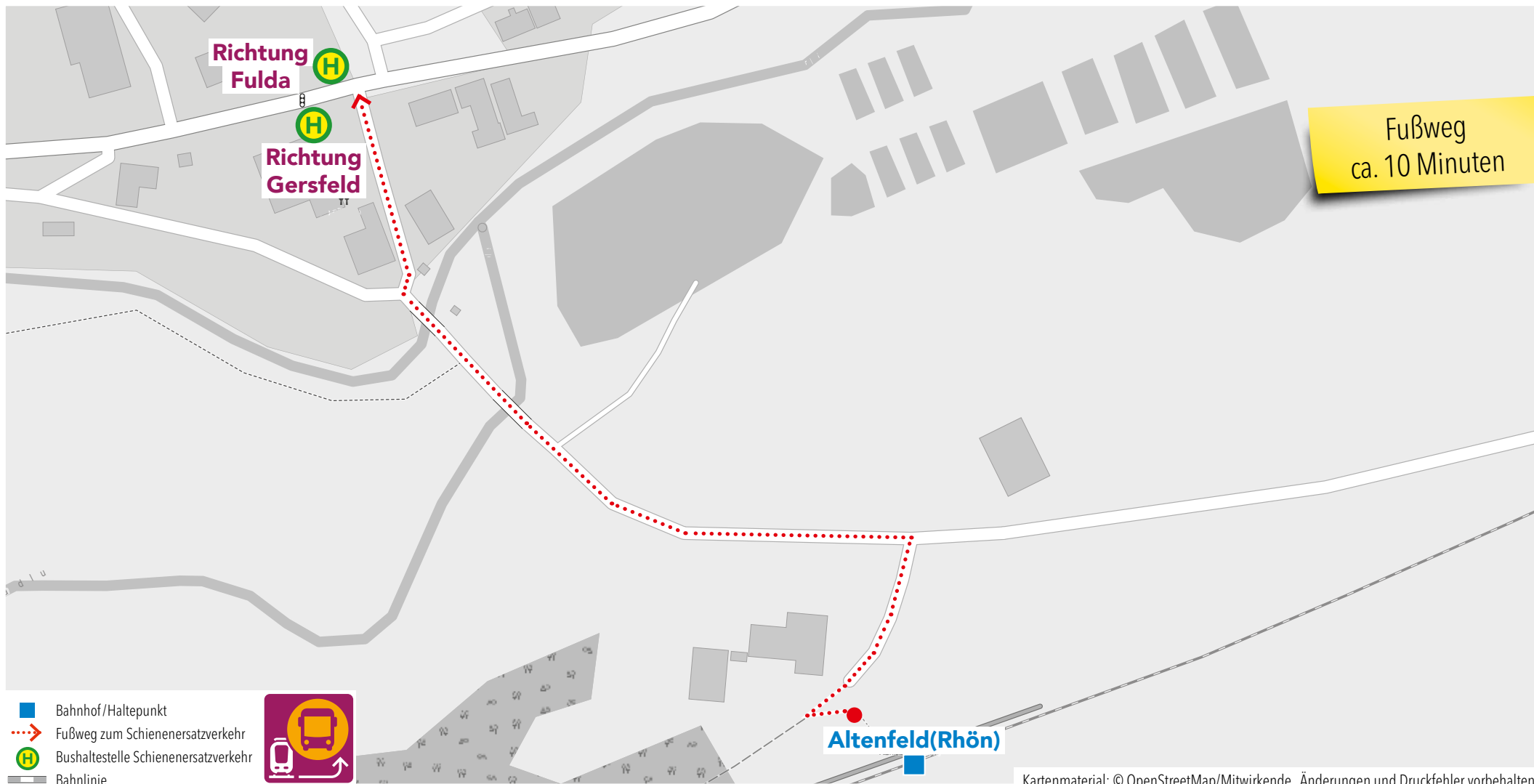
Kartenmaterial: © OpenStreetMap/Mitwirkende. Änderungen und Druckfehler vorbehalten.



Wegeleitung zum Schienenersatzverkehr „Ersatzhaltestelle Hettenhausen Mitte“



Wegeleitung zum Schienenersatzverkehr „Ersatzhaltestelle Altenfeld“



Kartenmaterial: © OpenStreetMap/Mitwirkende. Änderungen und Druckfehler vorbehalten.

Wegeleitung zum Schienenersatzverkehr „Bushaltestelle Gersfeld Bahnhof“

