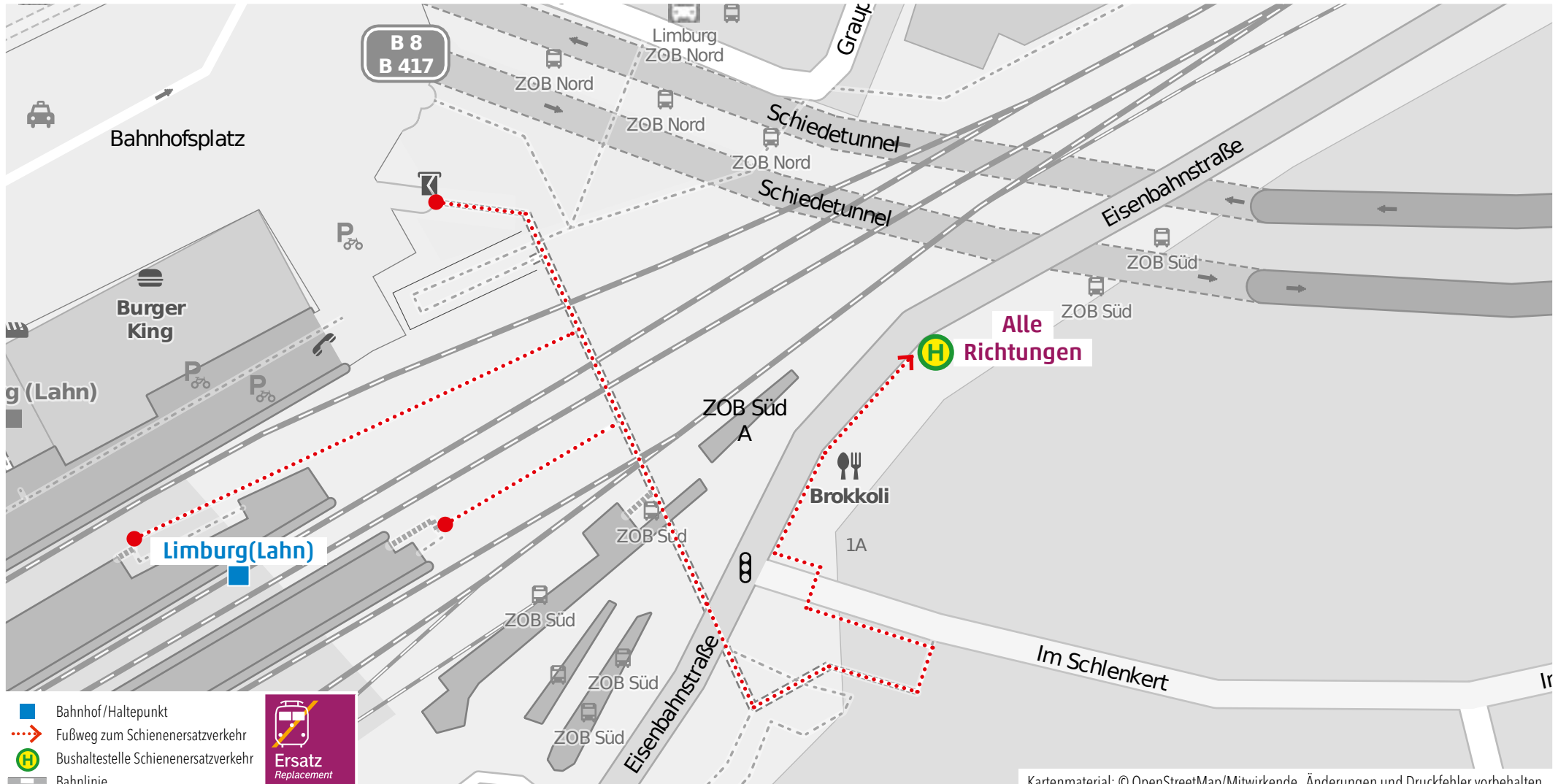
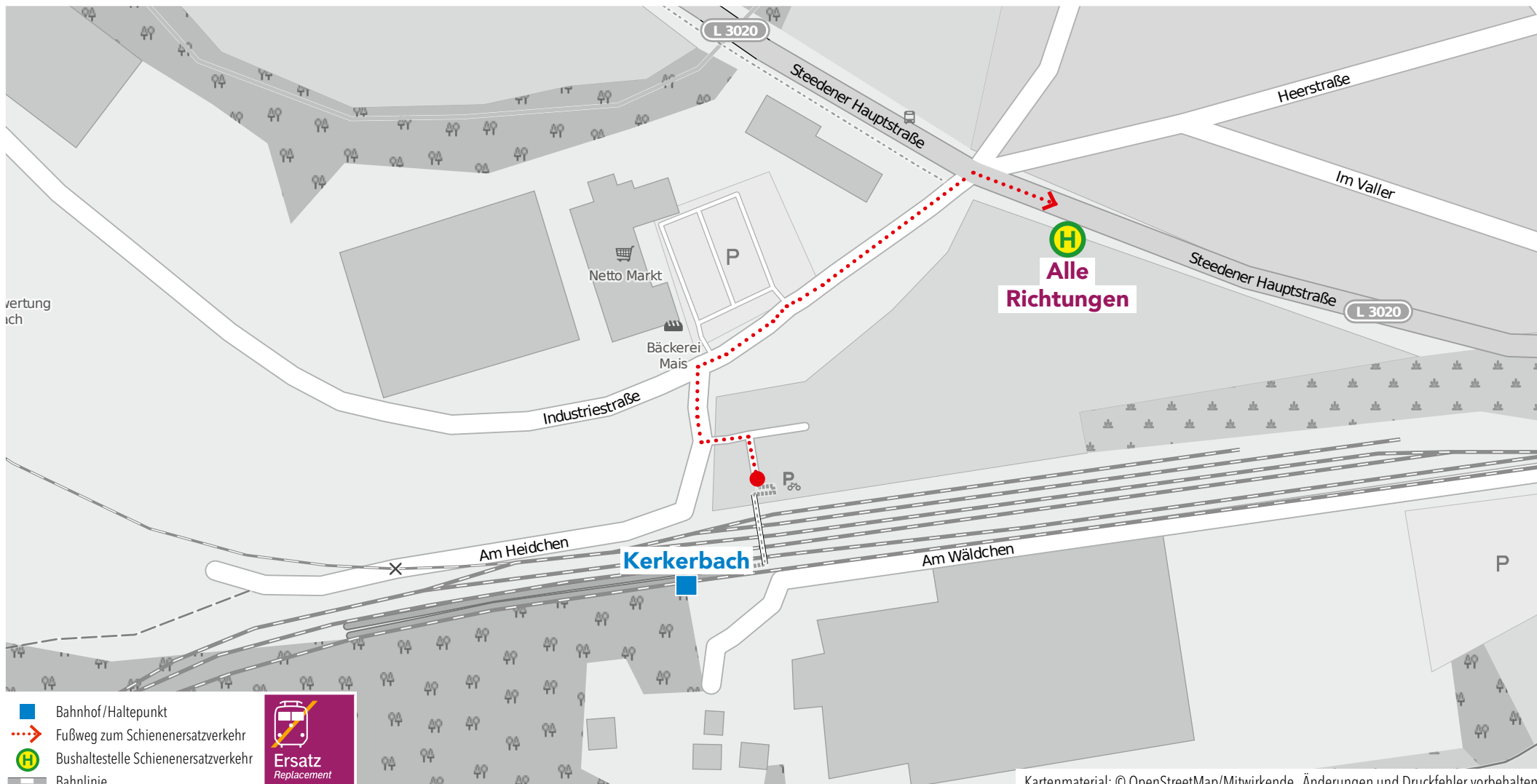


Wegeleitung zum Schienenersatzverkehr „Bushaltestelle Schienenersatzverkehr Eisenbahnstr.“

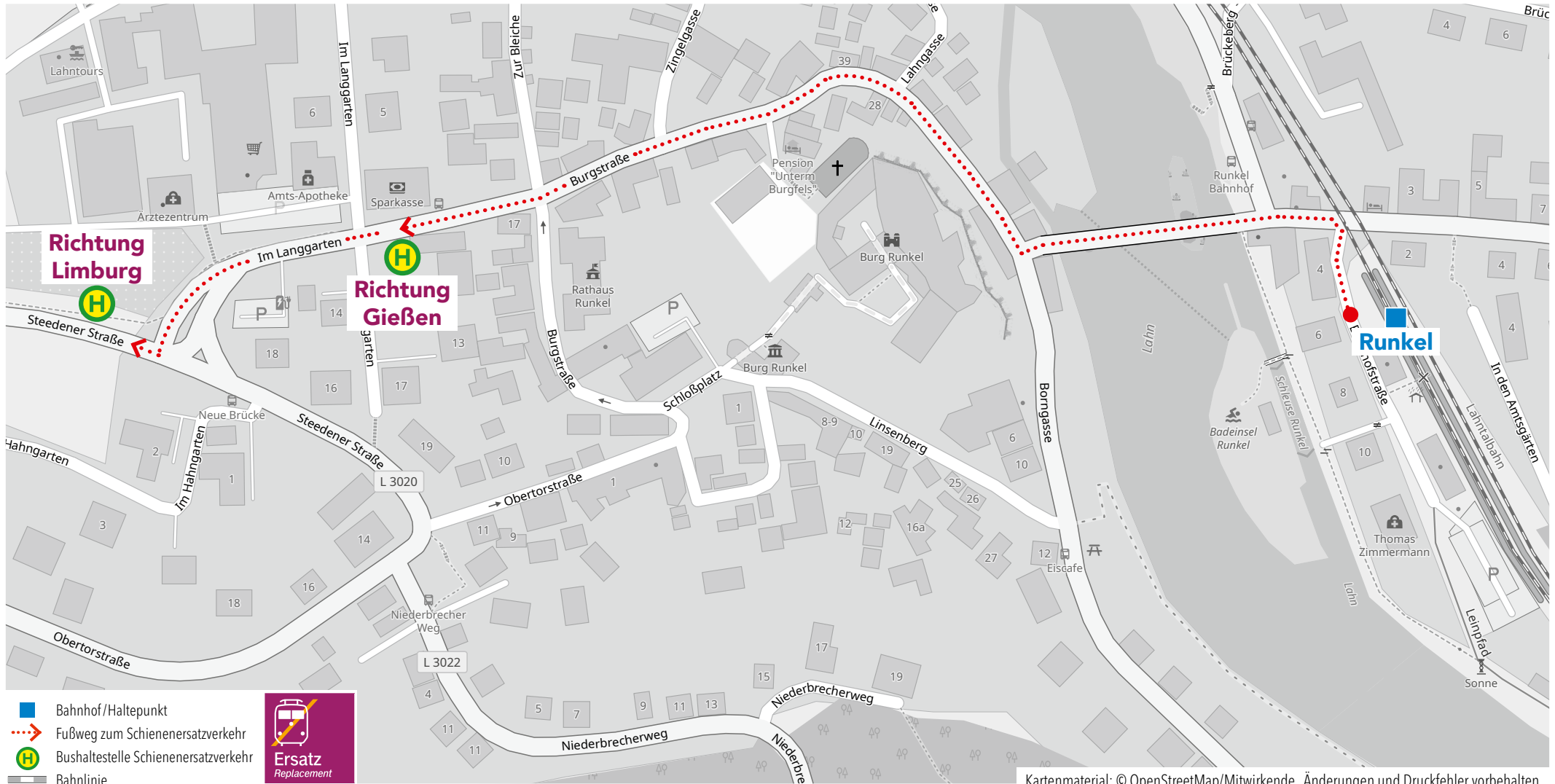


Kartenmaterial: © OpenStreetMap/Mitwirkende. Änderungen und Druckfehler vorbehalten.

Wegeleitung zum Schienenersatzverkehr „Bushaltestelle Steedener Hauptstraße“

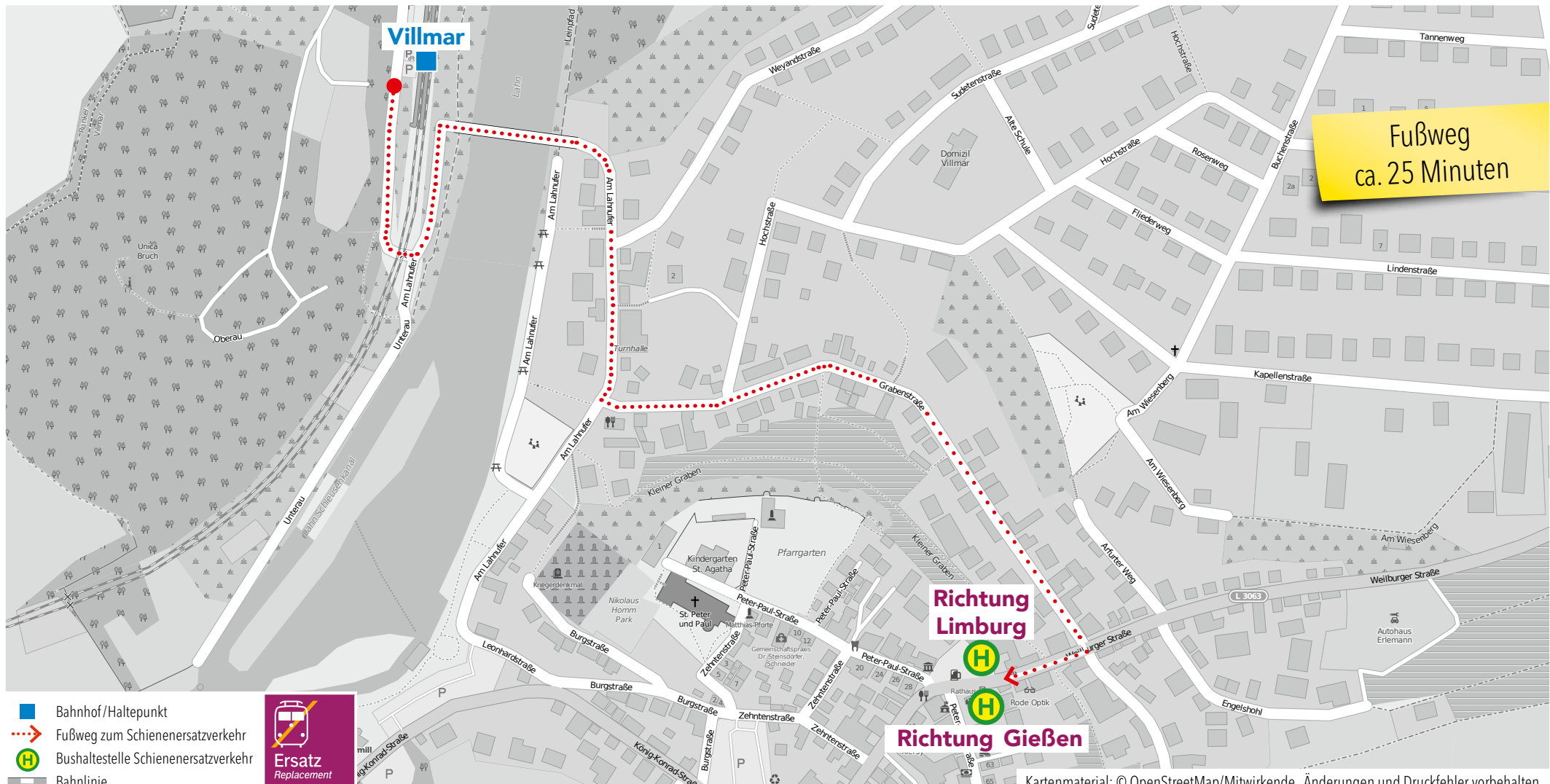


Wegeleitung zum Schienenersatzverkehr „Bushaltestelle Neue Brücke/Sparkasse“



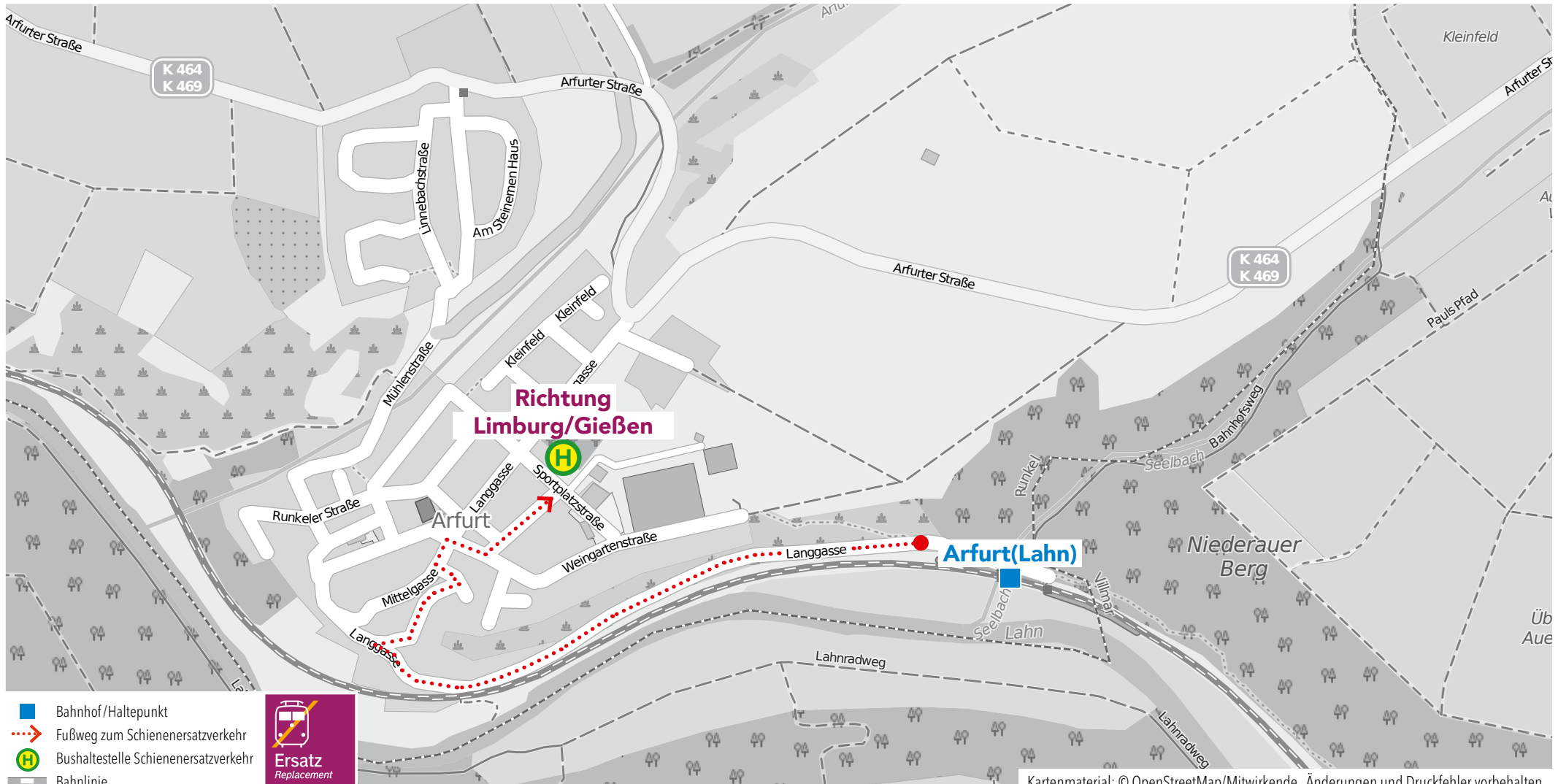
Kartenmaterial: © OpenStreetMap/Mitwirkende. Änderungen und Druckfehler vorbehalten.

Wegeleitung zum Schienenersatzverkehr „Bushaltestelle Villmar Rathaus“

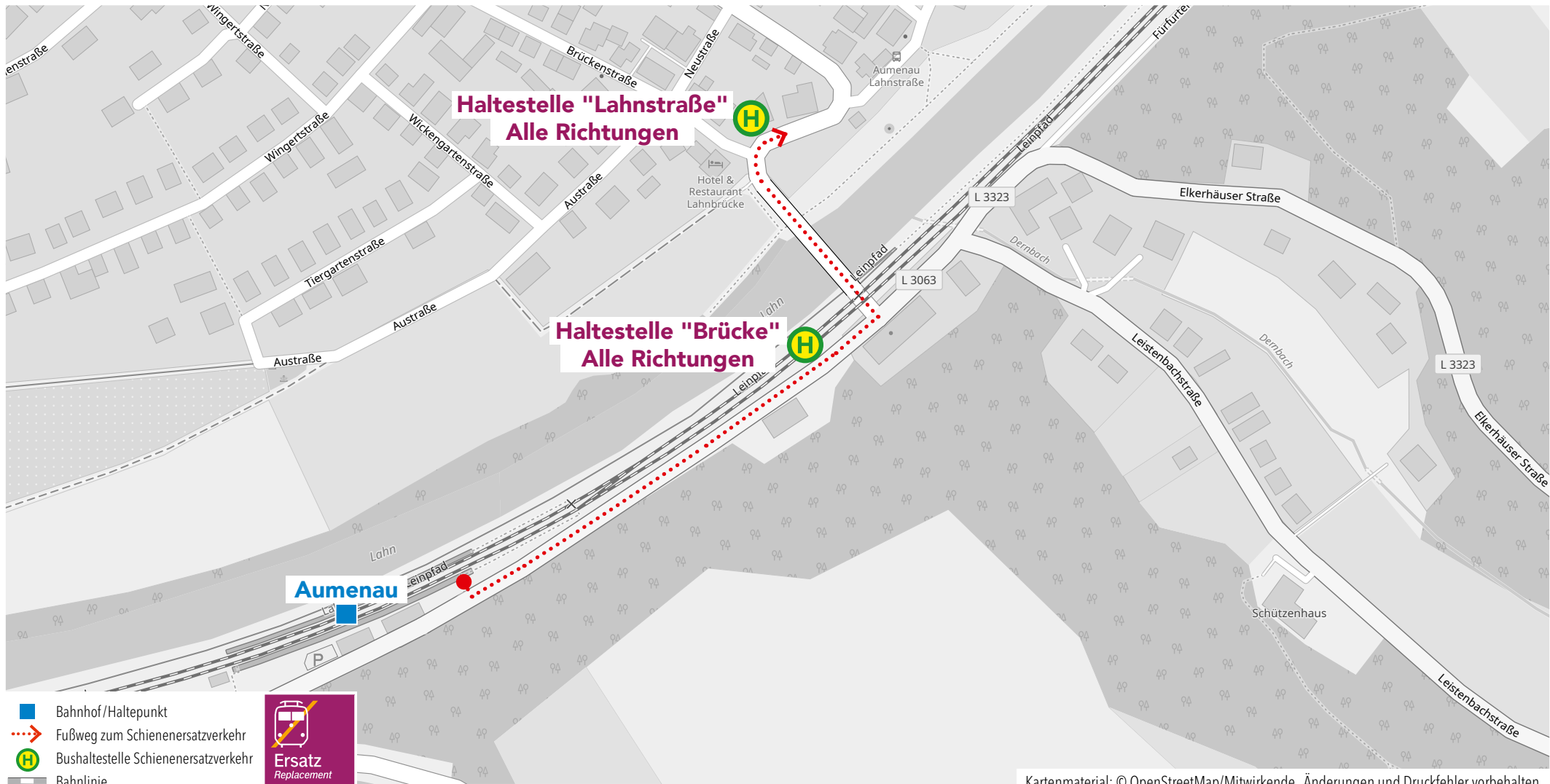


Kartenmaterial: © OpenStreetMap/Mitwirkende. Änderungen und Druckfehler vorbehalten.

Wegeleitung zum Schienenersatzverkehr „Bushaltestelle Bürgerhaus“

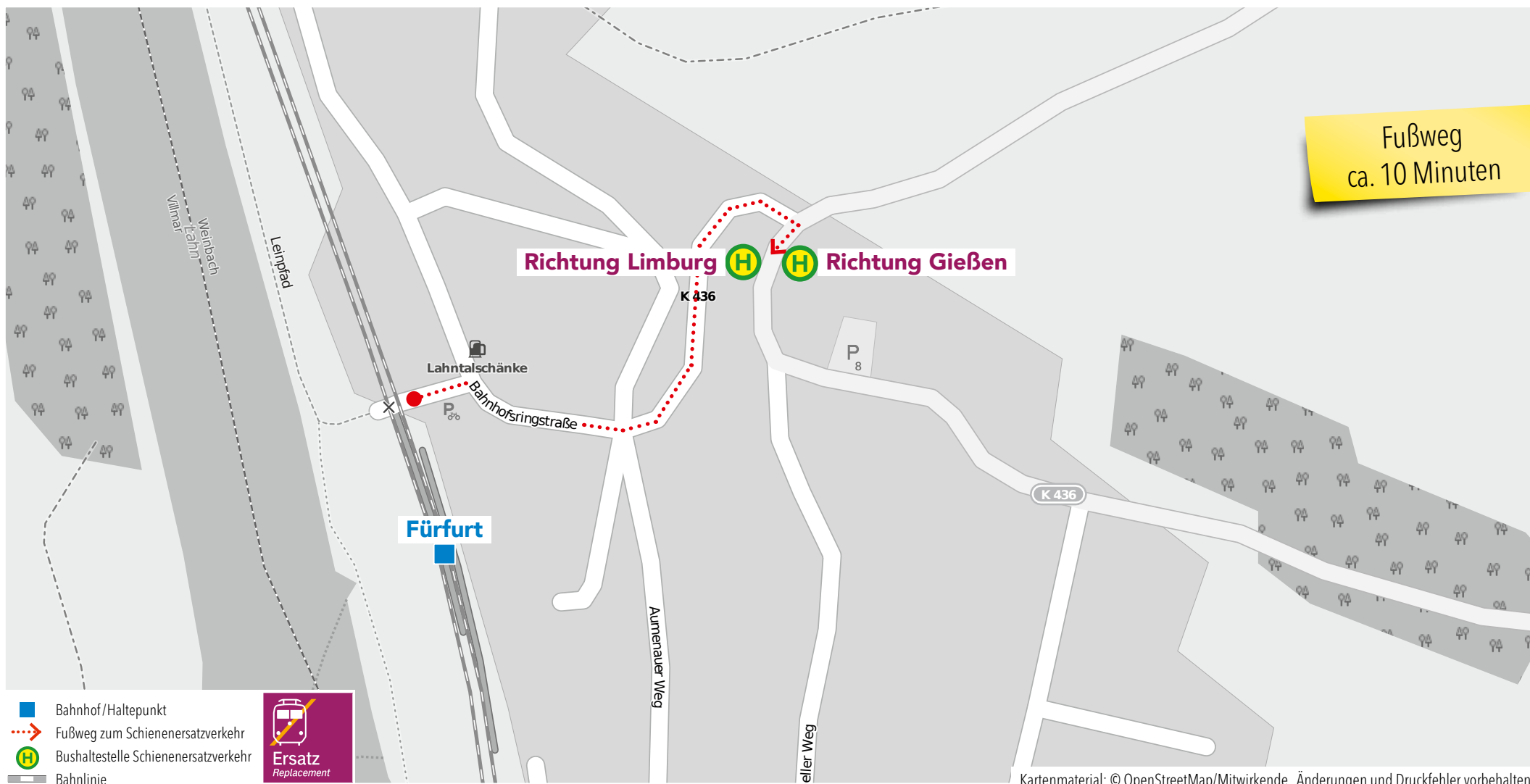


Wegeleitung zum Schienenersatzverkehr „Bushaltestelle Lahnstraße“

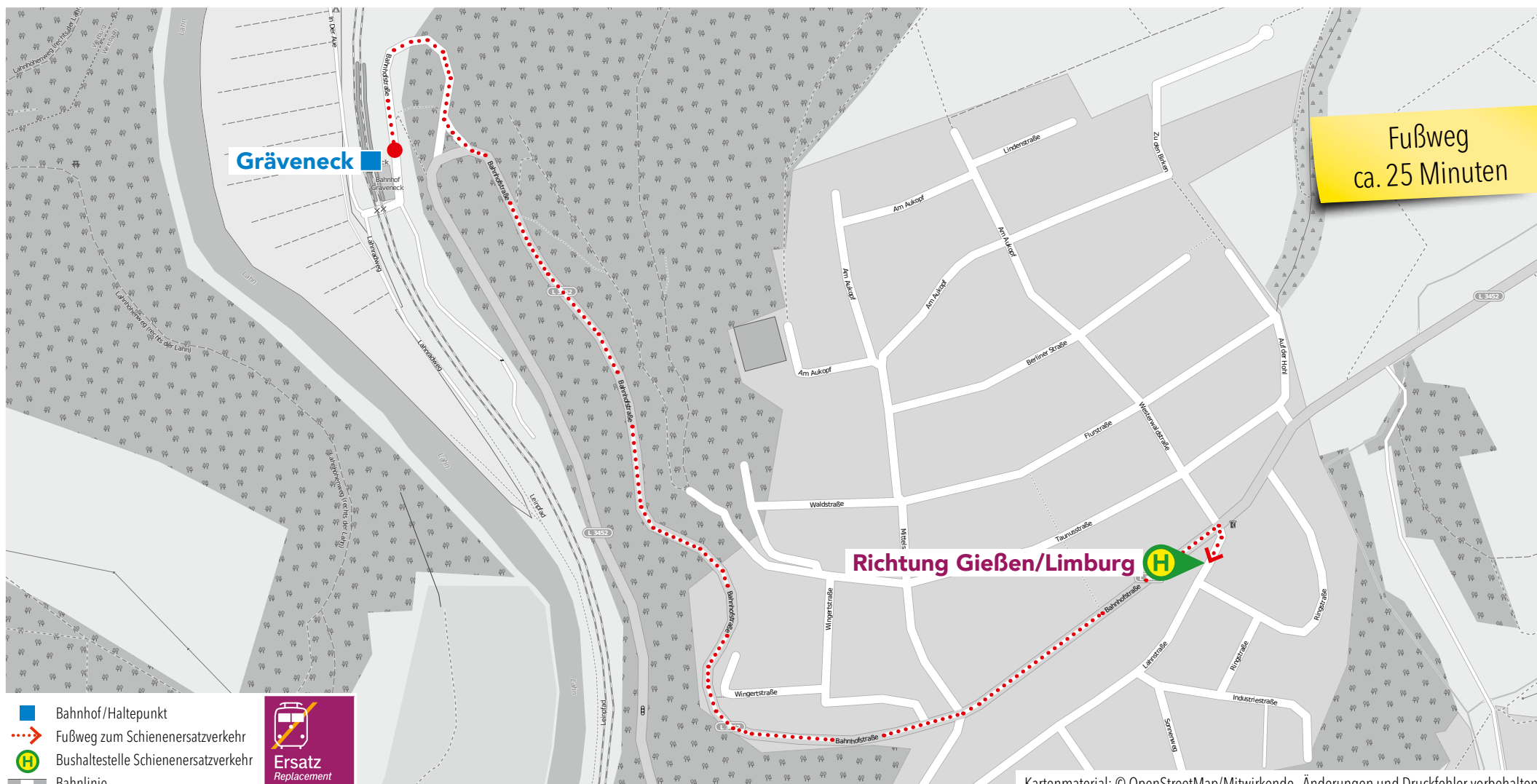


Kartenmaterial: © OpenStreetMap/Mitwirkende. Änderungen und Druckfehler vorbehalten.

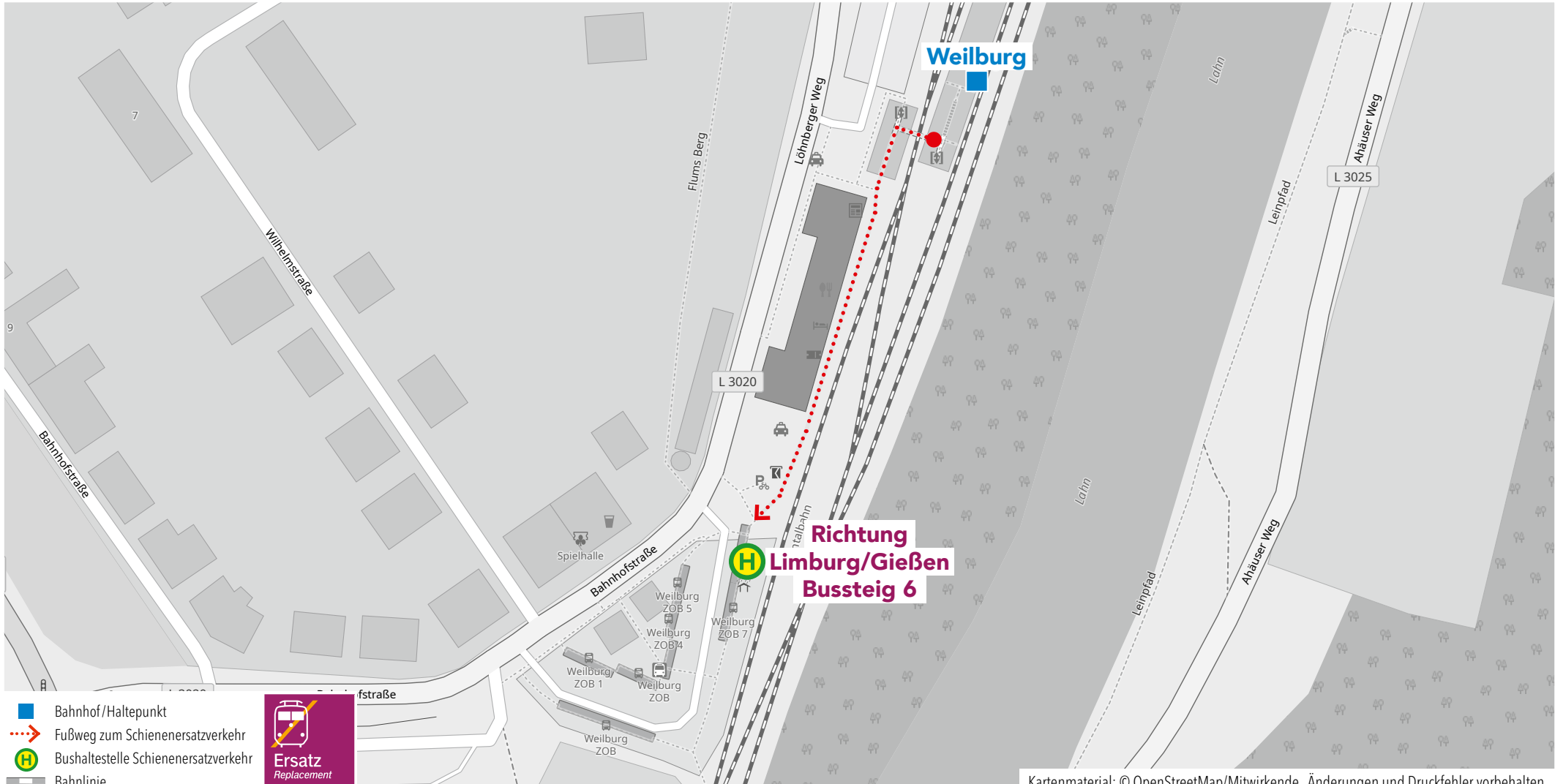
Wegeleitung zum Schienenersatzverkehr „Bushaltestelle Fürfurt Ortsmitte“



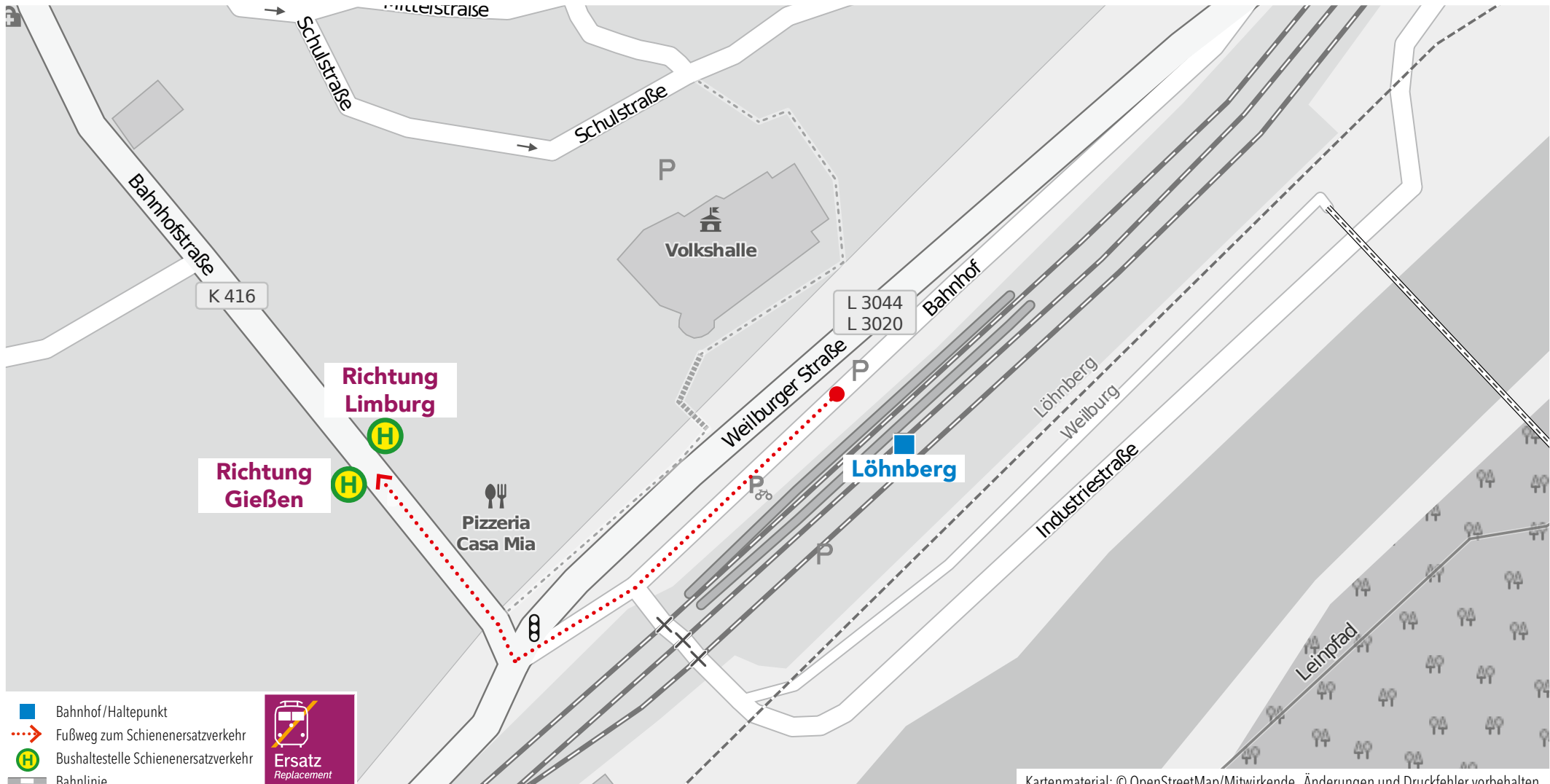
Wegeleitung zum Schienenersatzverkehr „Bushaltestelle Gräveneck Ortsmitte“



Wegeleitung zum Schienenersatzverkehr „Bushaltestelle ZOB“

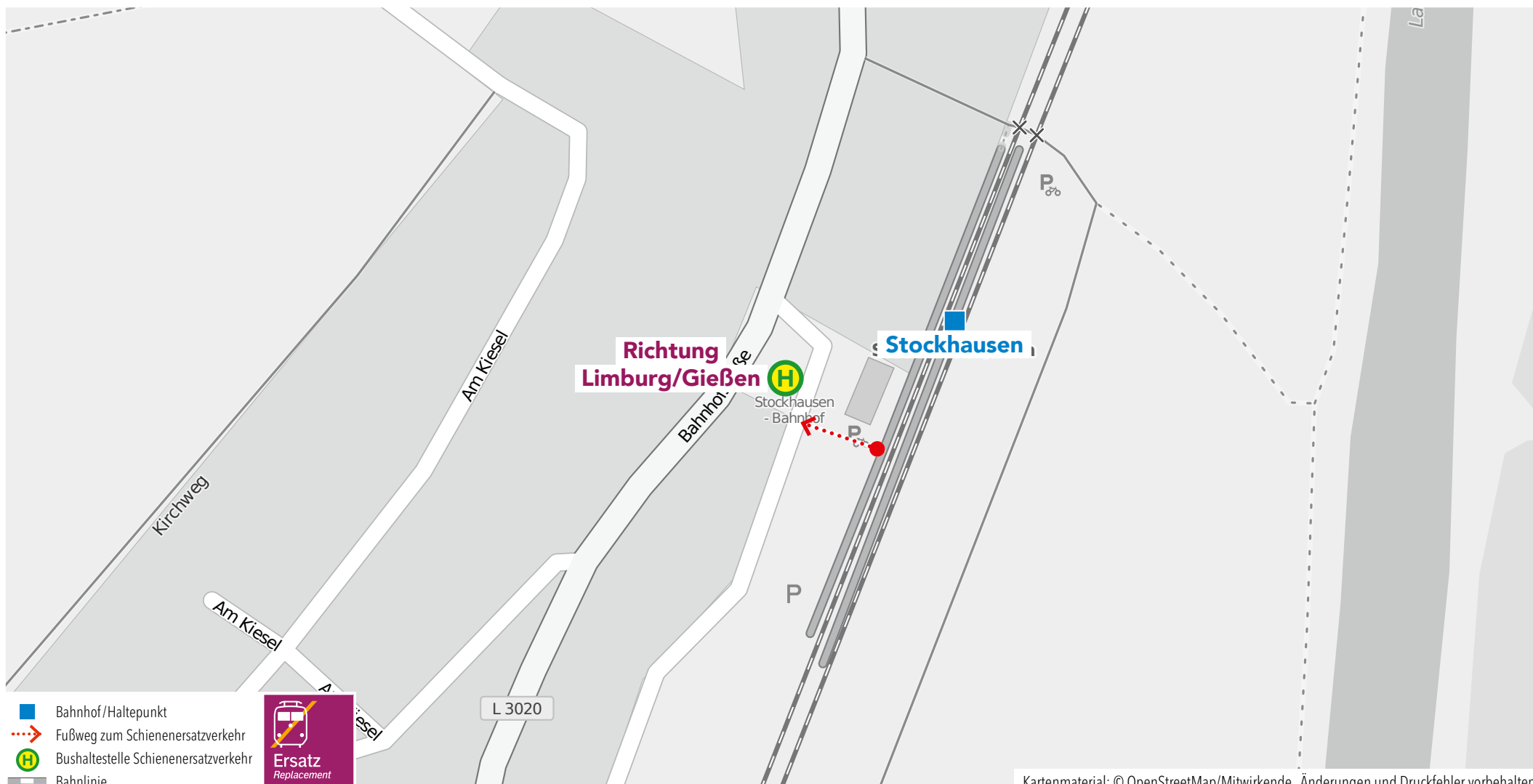


Wegeleitung zum Schienenersatzverkehr „Haltestelle Bahnhofstraße“

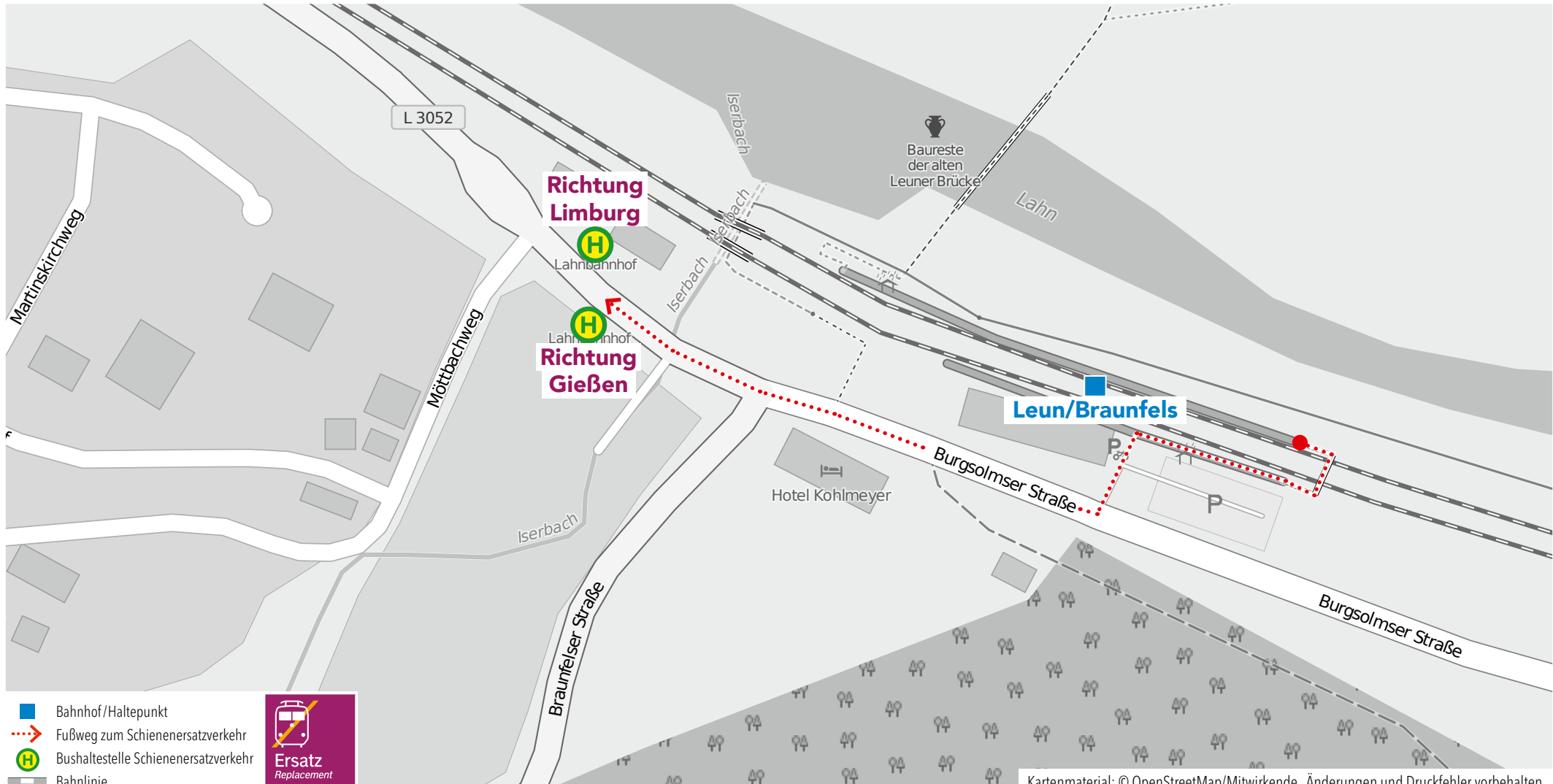


Kartenmaterial: © OpenStreetMap/Mitwirkende. Änderungen und Druckfehler vorbehalten.

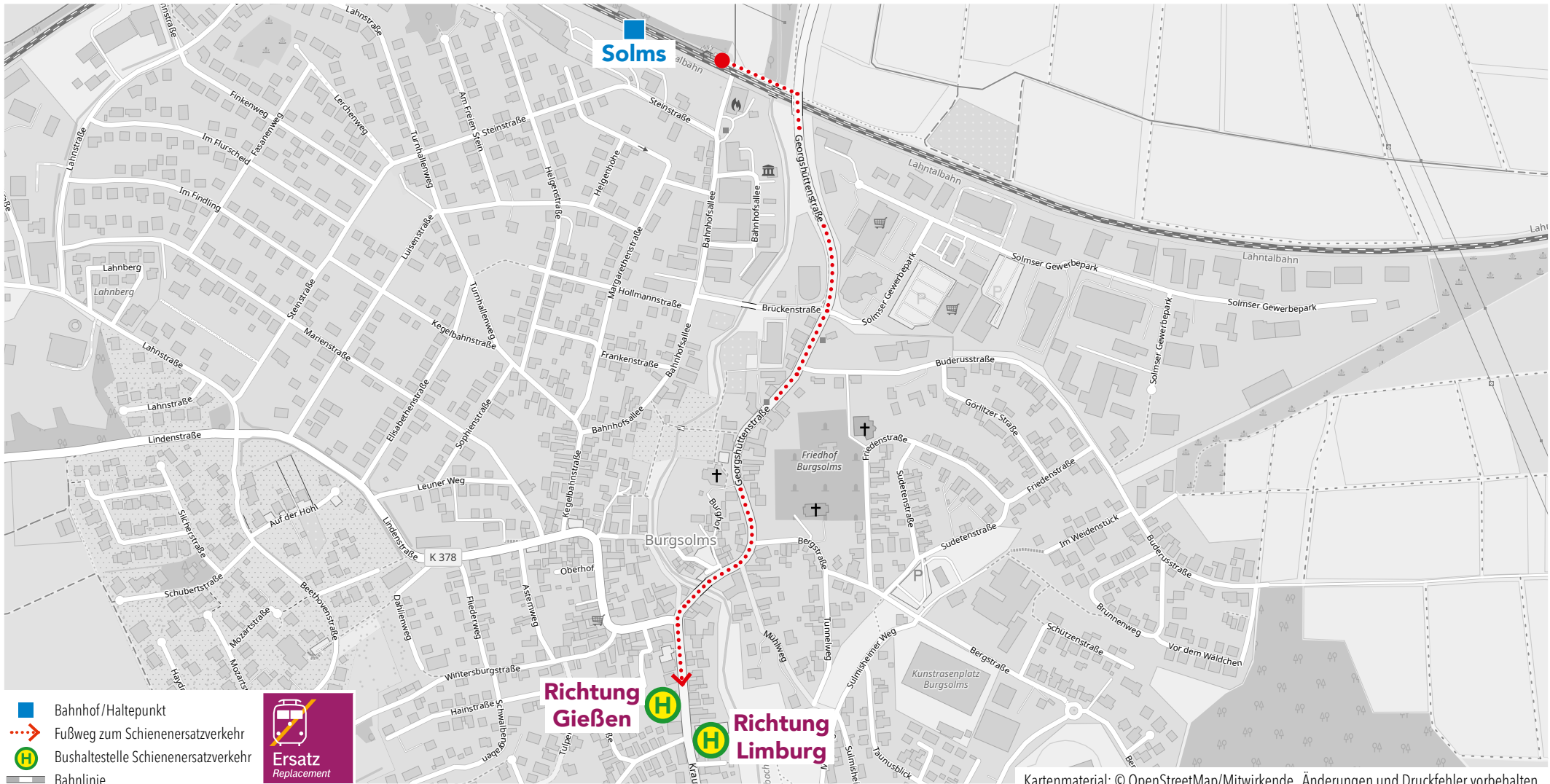
Wegeleitung zum Schienenersatzverkehr „Bushaltestelle Stockhausen Bahnhof“



Wegeleitung zum Schienenersatzverkehr „Bushaltestelle Lahnbahnhof“

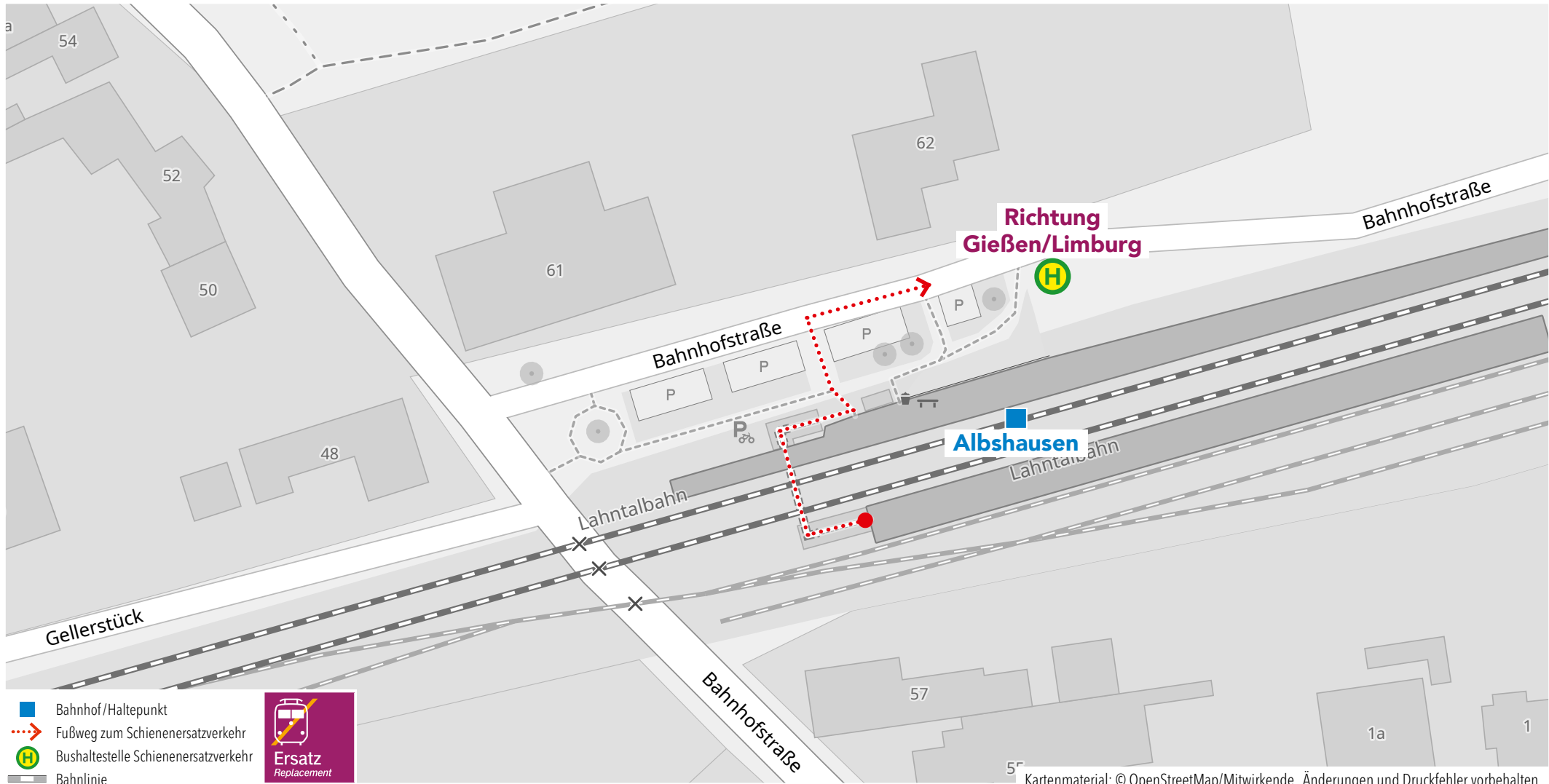


Wegeleitung zum Schienenersatzverkehr „Bushaltestelle Burgsolms Post“

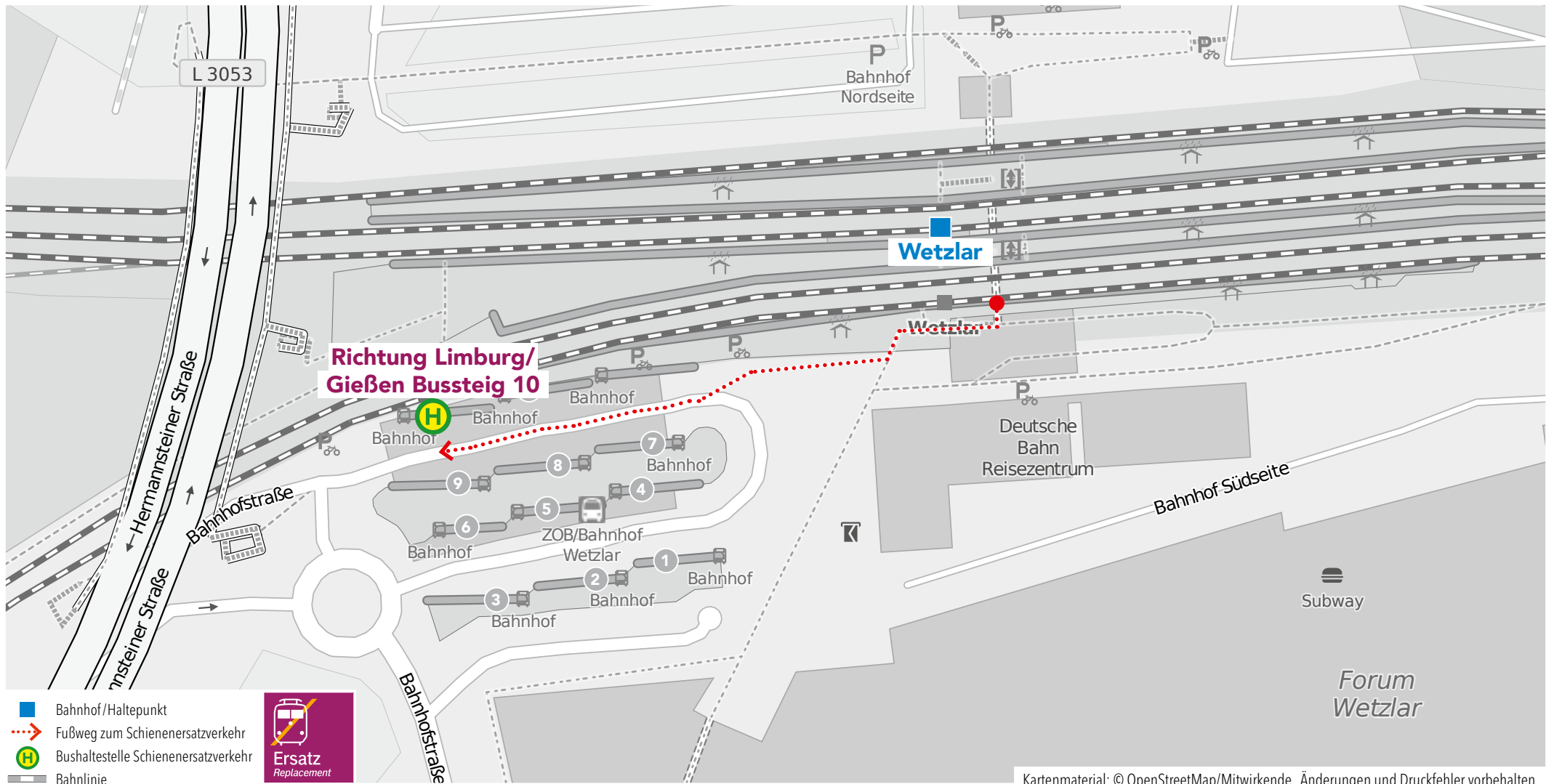


Kartenmaterial: © OpenStreetMap/Mitwirkende. Änderungen und Druckfehler vorbehalten.

Wegeleitung zum Schienenersatzverkehr „Bushaltestelle Am Bahnhof“



Wegeleitung zum Schienenersatzverkehr „Bushaltestelle Wetzlar Bahnhof, Bussteig 10“



Kartenmaterial: © OpenStreetMap/Mitwirkende. Änderungen und Druckfehler vorbehalten.

Wegeleitung zum Schienenersatzverkehr „Bushaltestelle Dutenhofen Bahnhof“



Wegeleitung zum Schienenersatzverkehr „Bushaltestelle Bahnhof, Bussteig 6“

