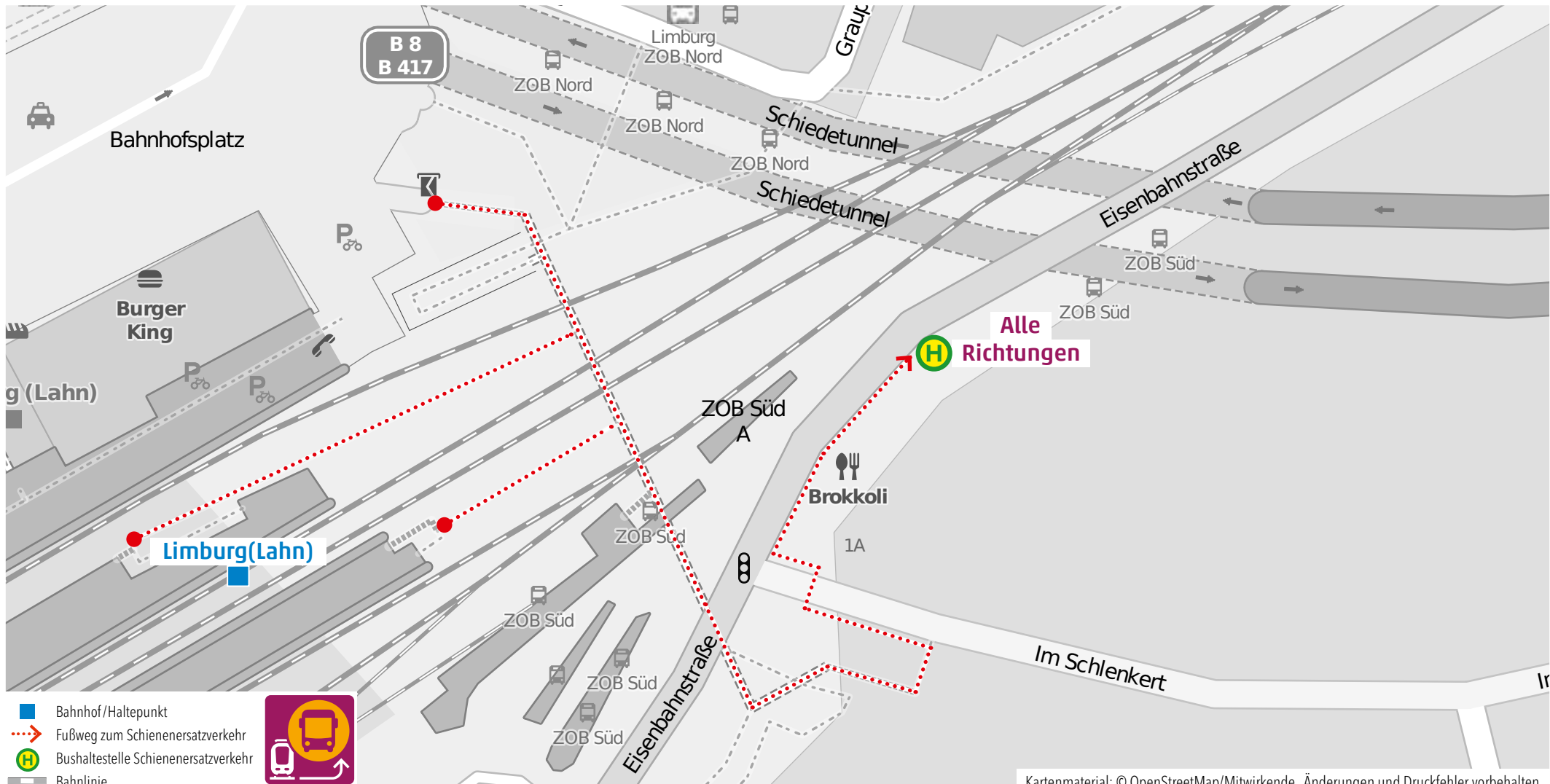
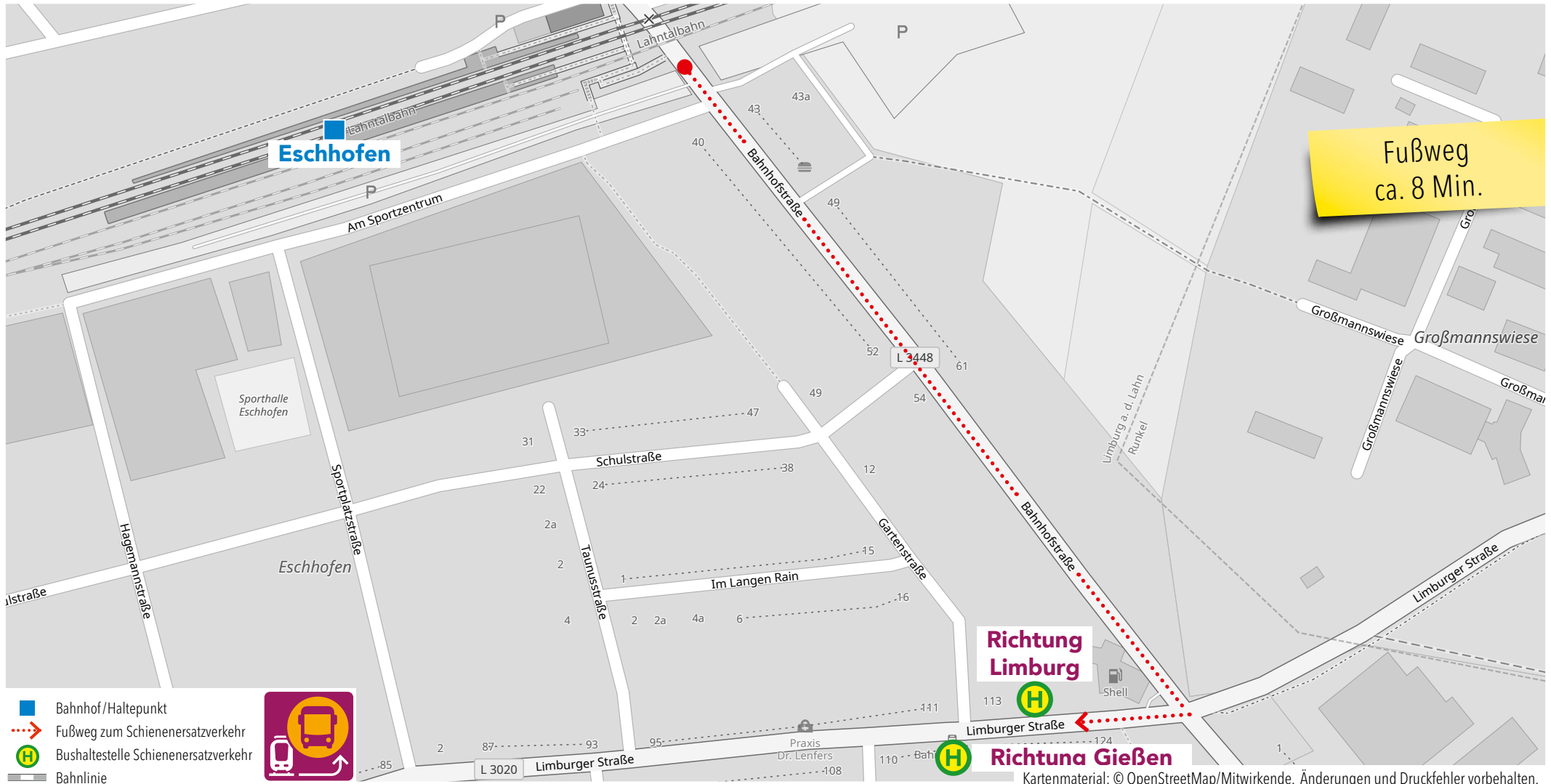


Wegeleitung zum Schienenersatzverkehr „Bushaltestelle ZOB Süd, gegenüberliegend in der Eisenbahnstraße“

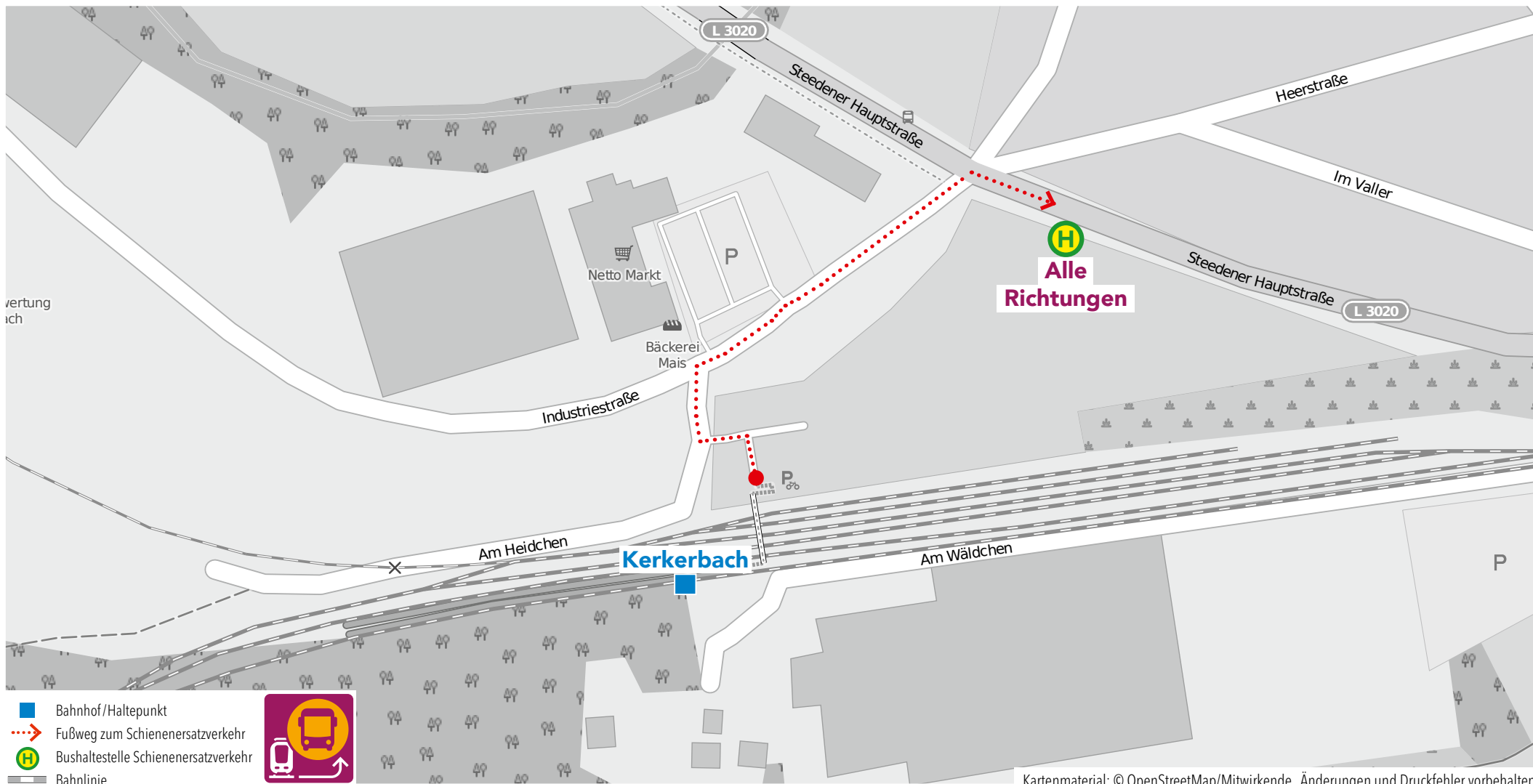


Kartenmaterial: © OpenStreetMap/Mitwirkende. Änderungen und Druckfehler vorbehalten.

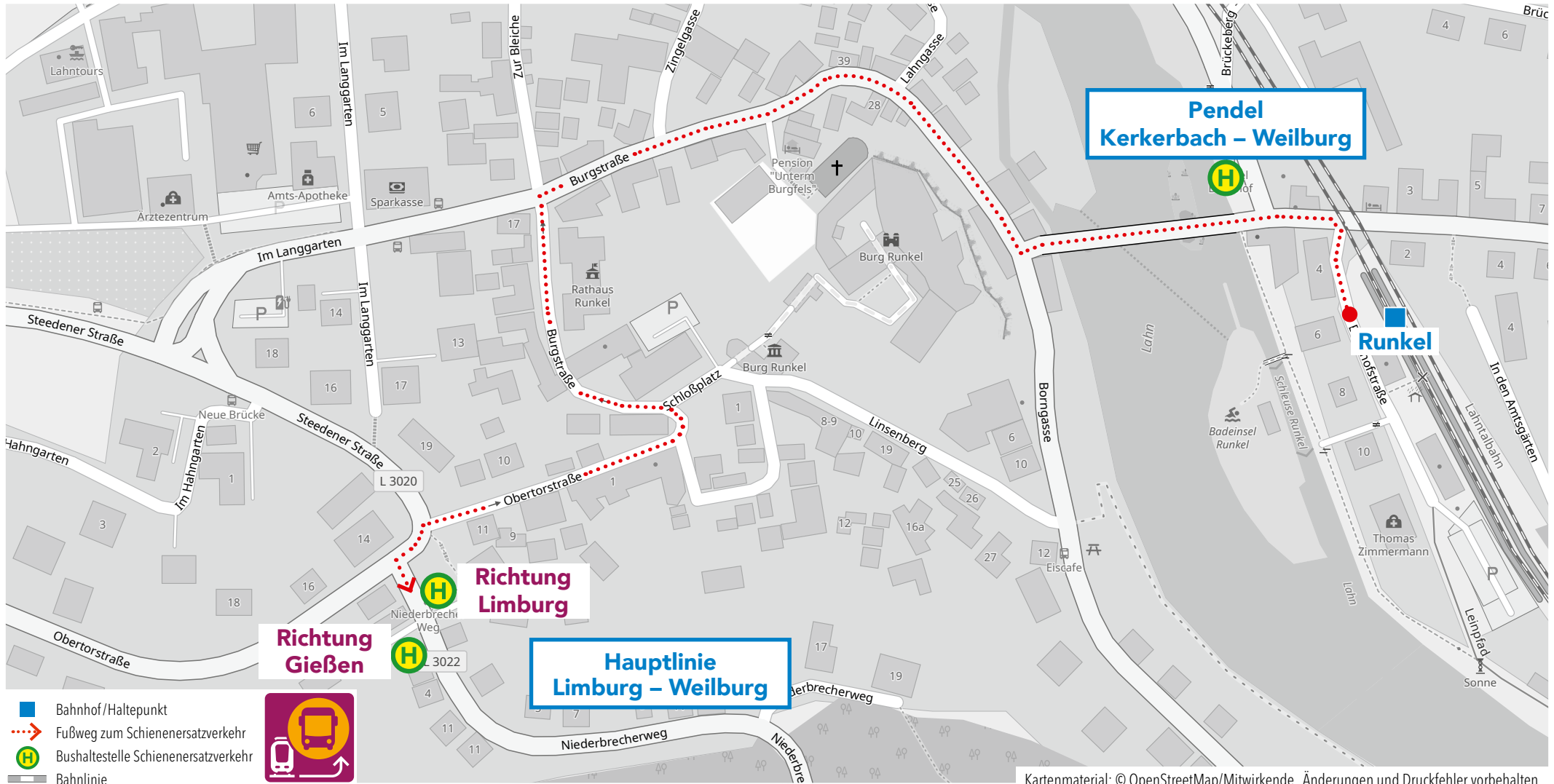
Wegeleitung zum Schienenersatzverkehr „Bushaltestelle Bahnhofstraße“



Wegeleitung zum Schienenersatzverkehr „Bushaltestelle Industriestraße“

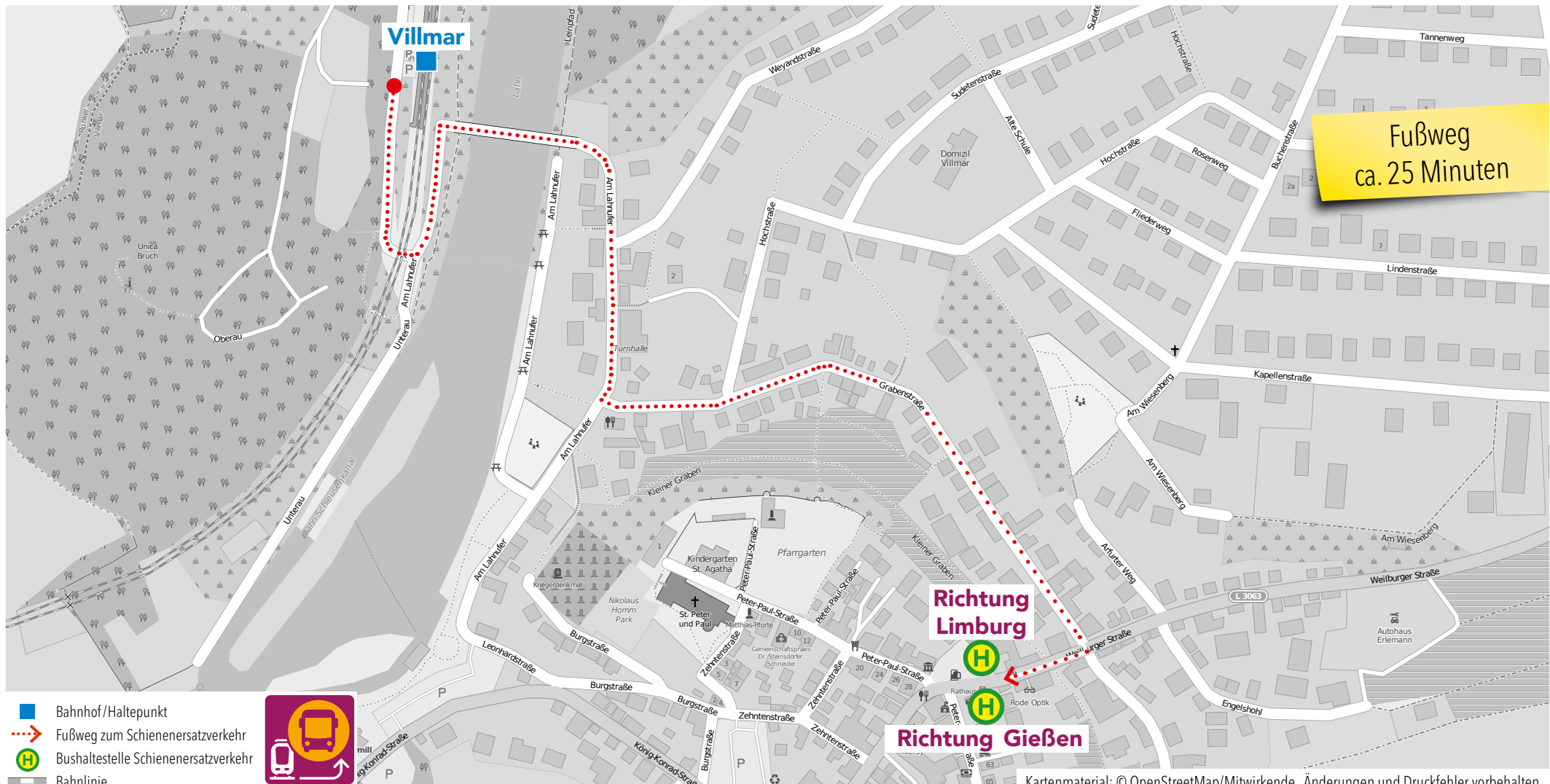


Wegeleitung zum Schienenersatzverkehr „Bushaltestelle Runkel Bahnhof und Niederbrecher Weg“



Kartenmaterial: © OpenStreetMap/Mitwirkende. Änderungen und Druckfehler vorbehalten.

Wegeleitung zum Schienenersatzverkehr „Bushaltestelle Villmar Rathaus“



Fußweg
ca. 25 Minuten

Richtung
Limburg

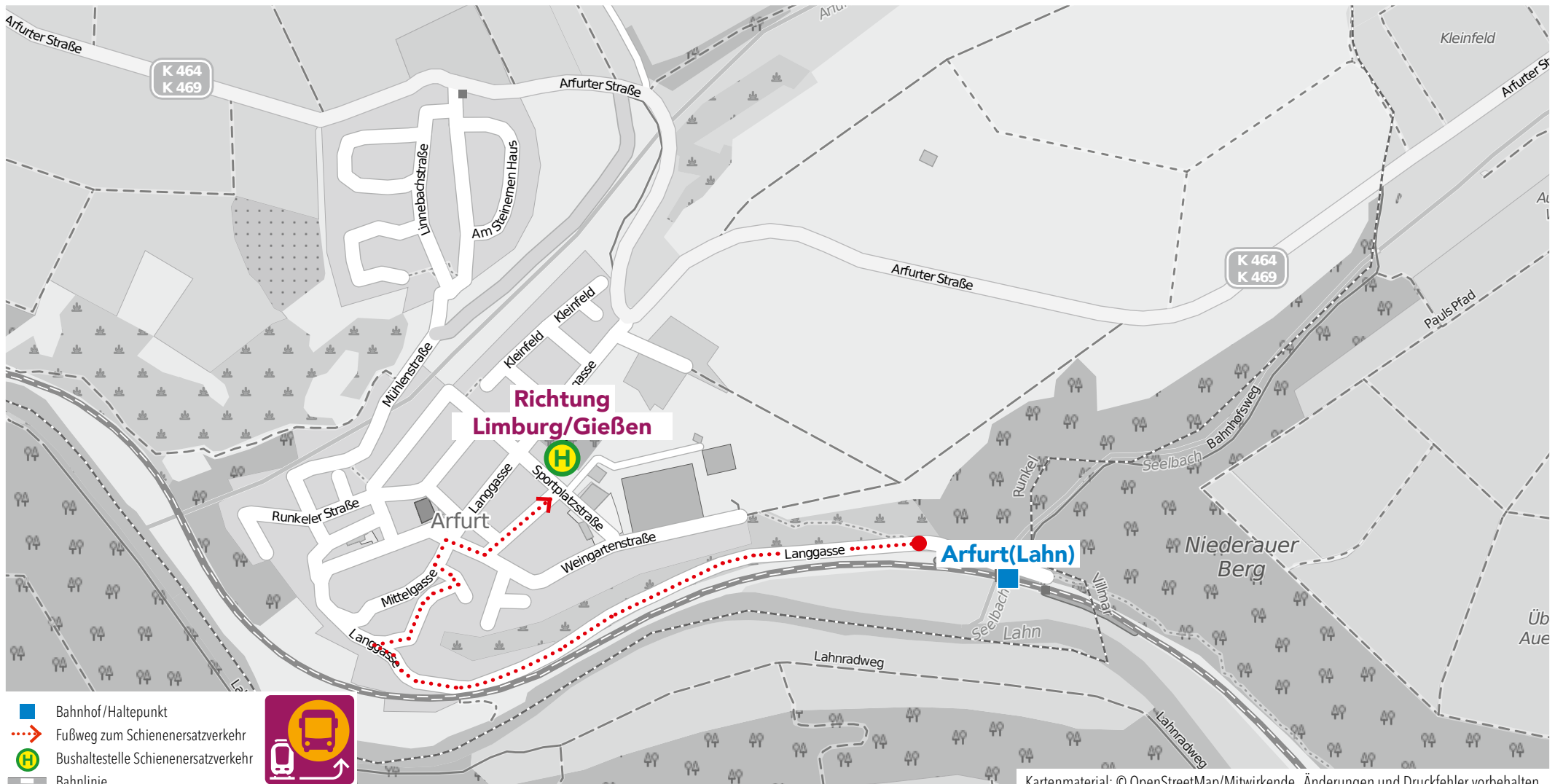
Richtung Gießen

- Bahnhof/Haltepunkt
- Fußweg zum Schienenersatzverkehr
- Bushaltestelle Schienenersatzverkehr
- Bahnlinie



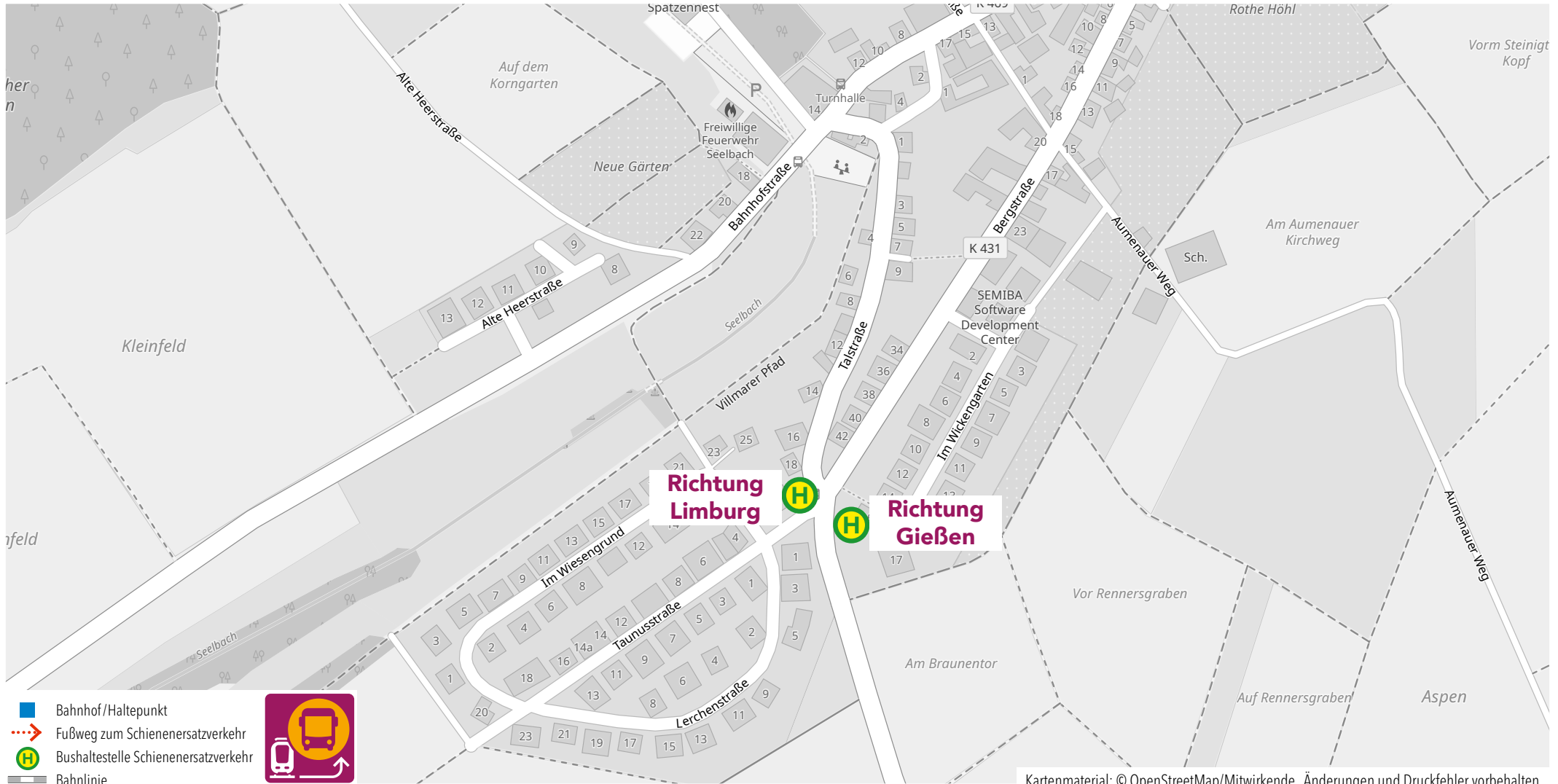
Kartenmaterial: © OpenStreetMap/Mitwirkende. Änderungen und Druckfehler vorbehalten.

Wegeleitung zum Schienenersatzverkehr „Bushaltestelle Bürgerhaus“



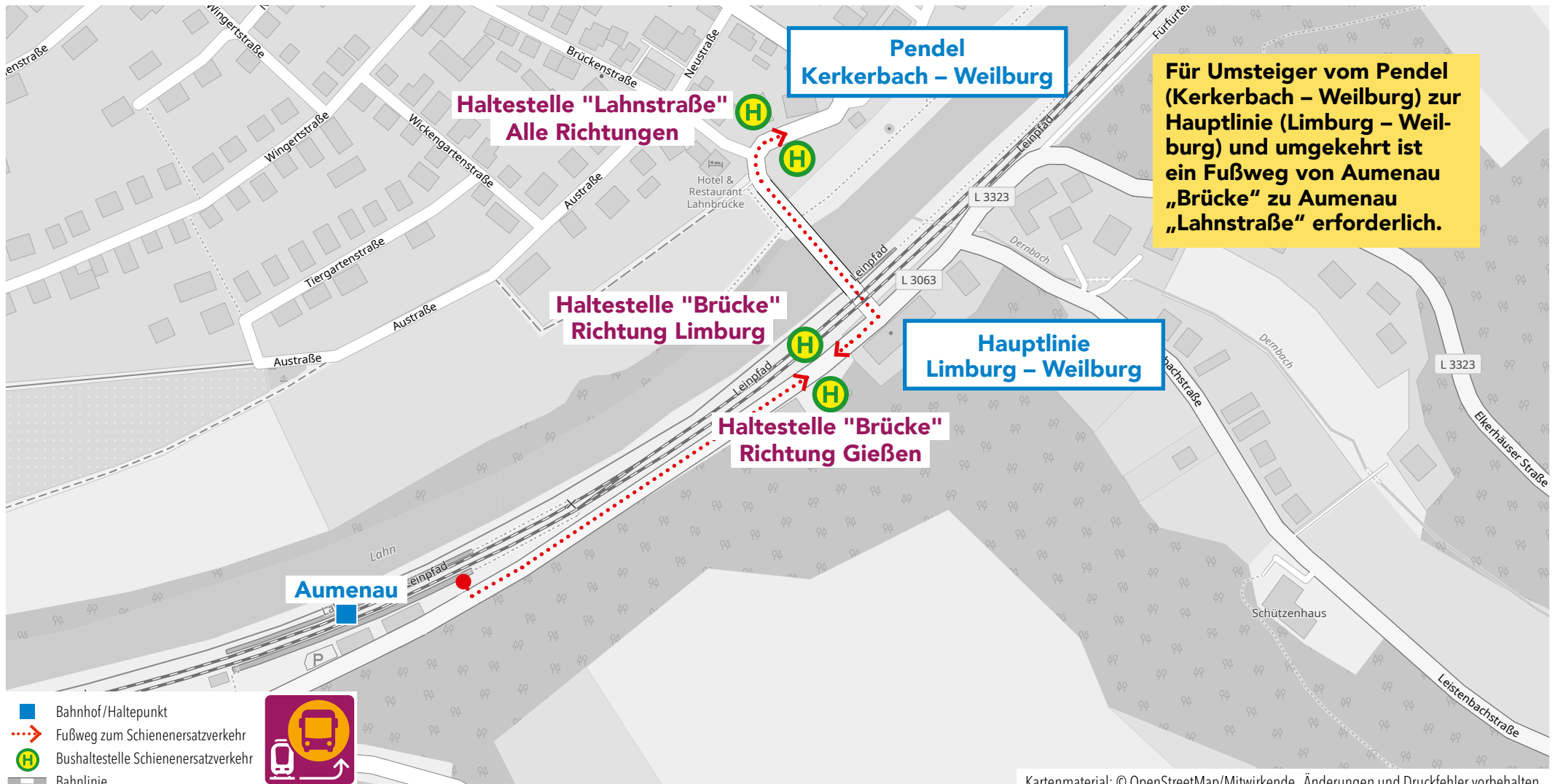
Kartenmaterial: © OpenStreetMap/Mitwirkende. Änderungen und Druckfehler vorbehalten.

Wegeleitung zum Schienenersatzverkehr „Seelbach Talstraße“



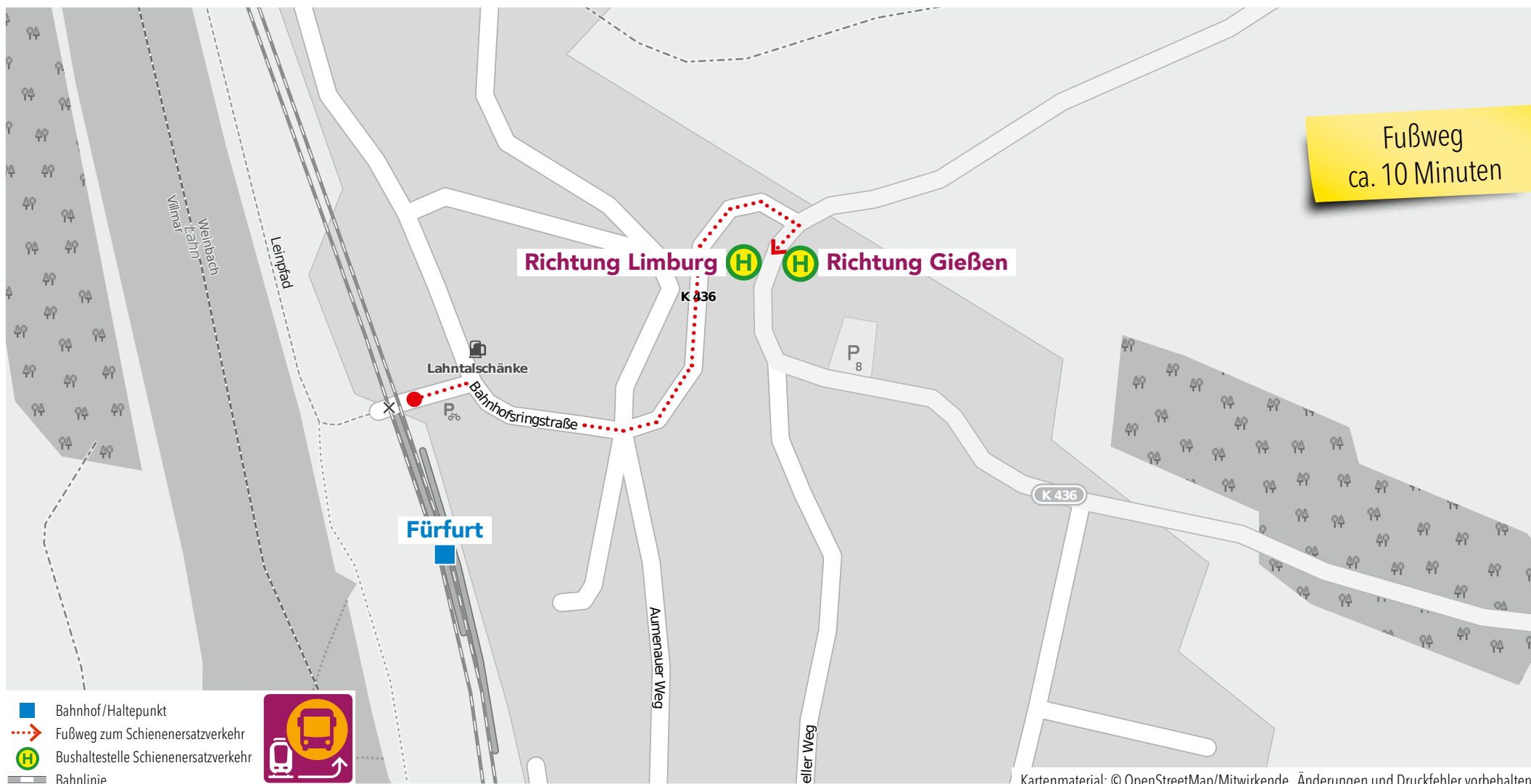
Kartenmaterial: © OpenStreetMap/Mitwirkende. Änderungen und Druckfehler vorbehalten.

Wegeleitung zum Schienenersatzverkehr „Bushaltestellen Lahnstraße/Brücke“

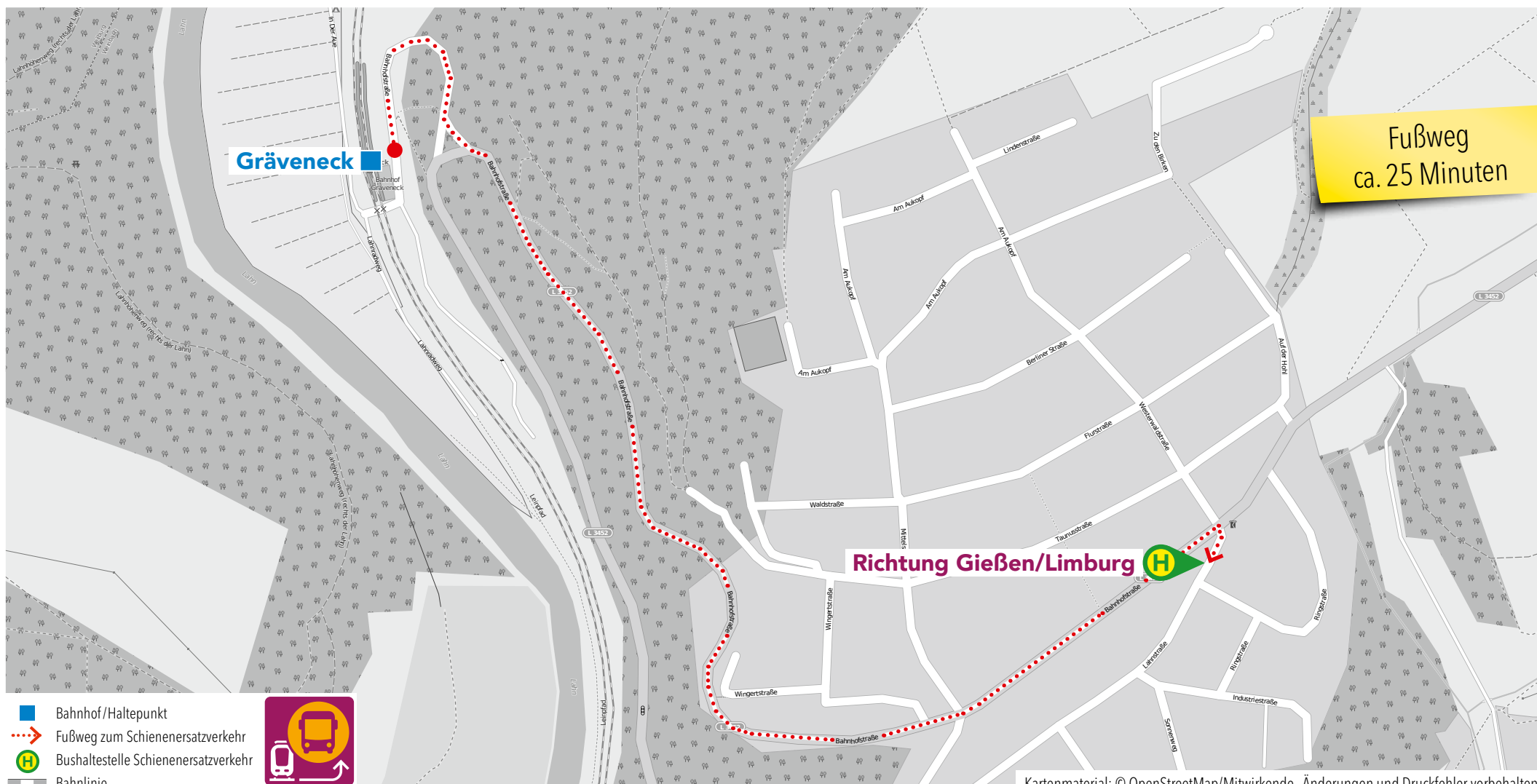


Kartenmaterial: © OpenStreetMap/Mitwirkende. Änderungen und Druckfehler vorbehalten.

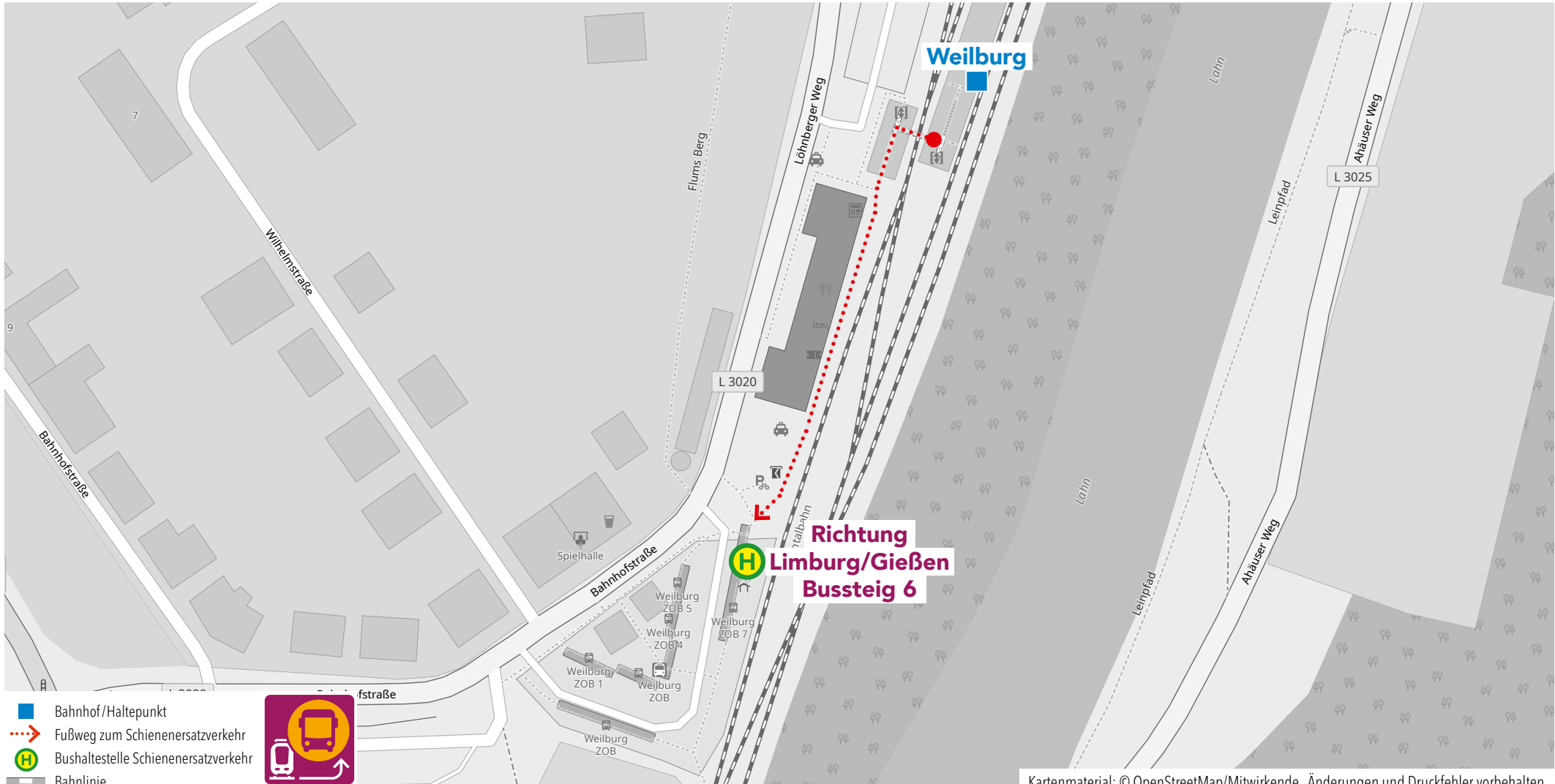
Wegeleitung zum Schienenersatzverkehr „Bushaltestelle Fürfurt Ortsmitte“



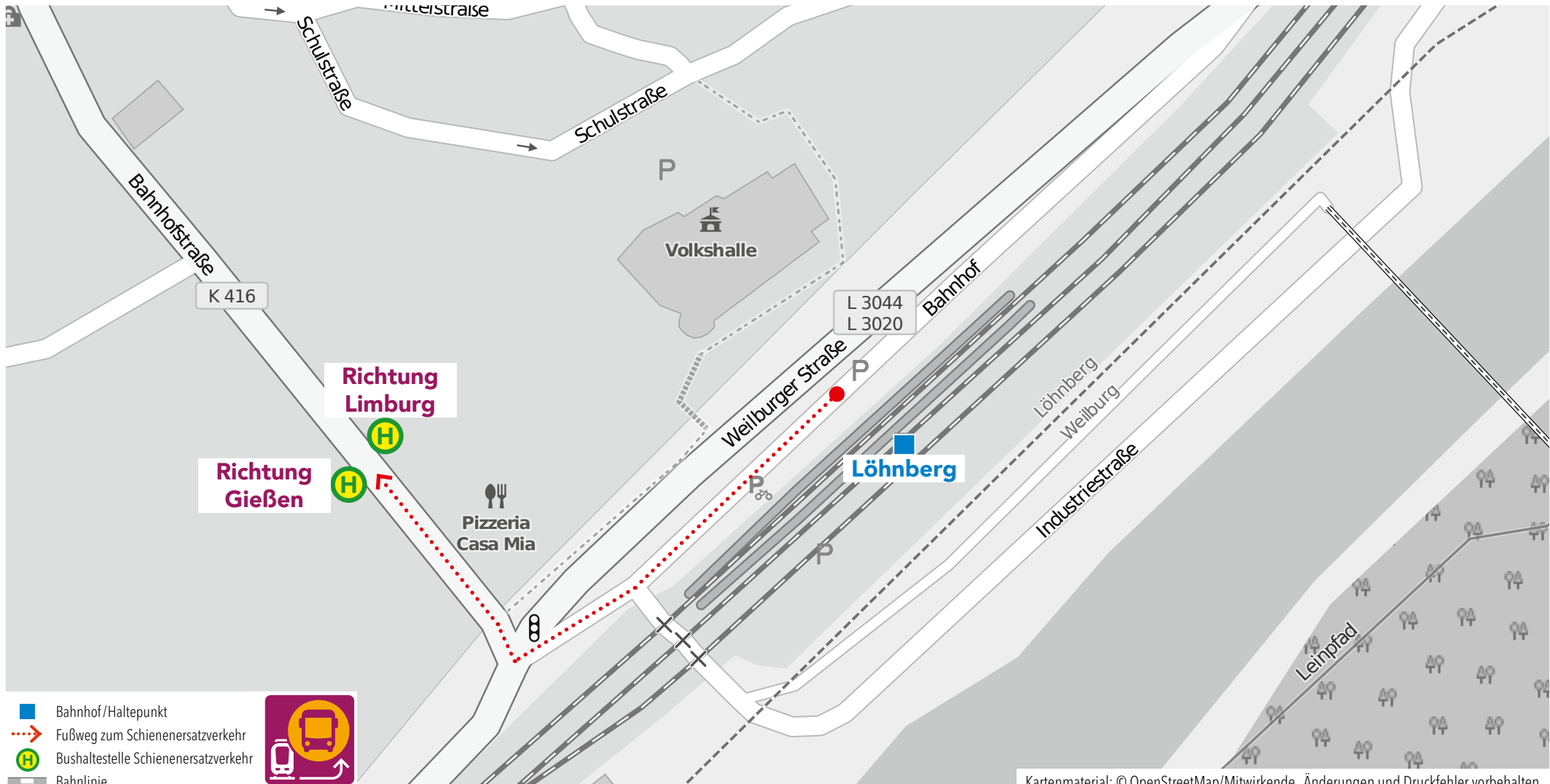
Wegeleitung zum Schienenersatzverkehr „Bushaltestelle Gräveneck Ortsmitte“



Wegeleitung zum Schienenersatzverkehr „Bushaltestelle ZOB“

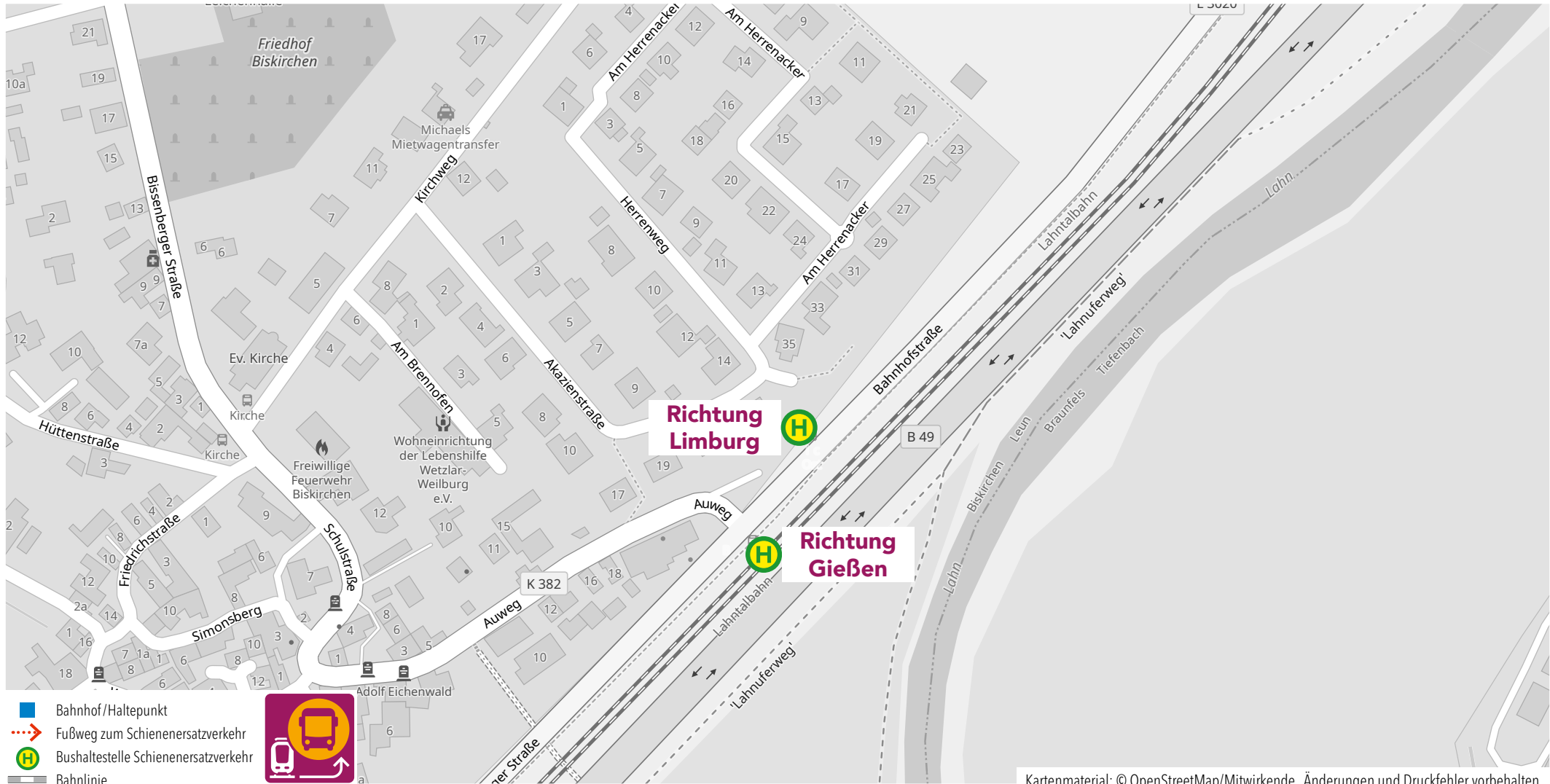


Wegeleitung zum Schienenersatzverkehr „Haltestelle Bahnhofstraße“



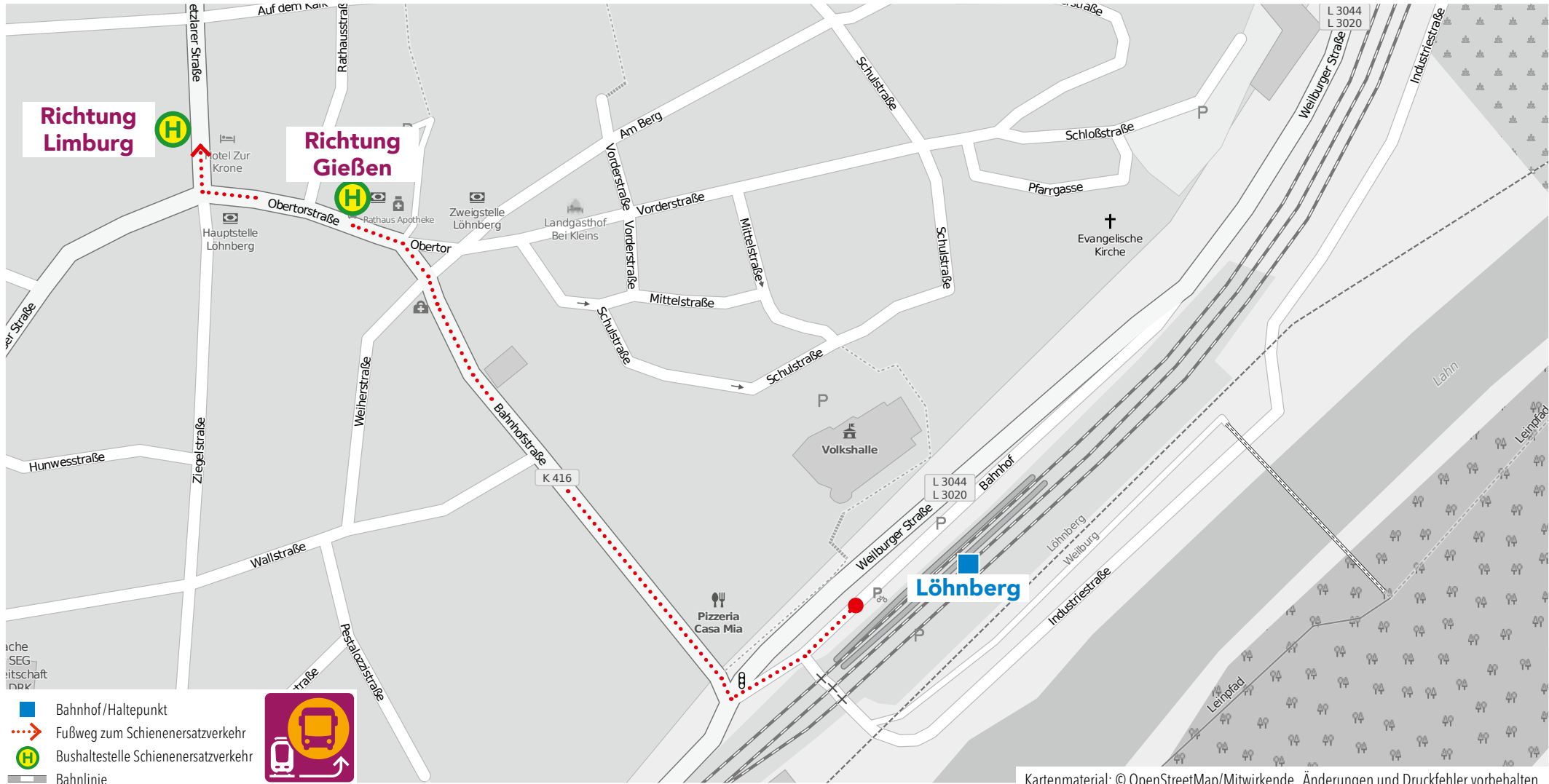
Kartenmaterial: © OpenStreetMap/Mitwirkende. Änderungen und Druckfehler vorbehalten.

Wegeleitung zum Schienenersatzverkehr „Biskirchen Ost“

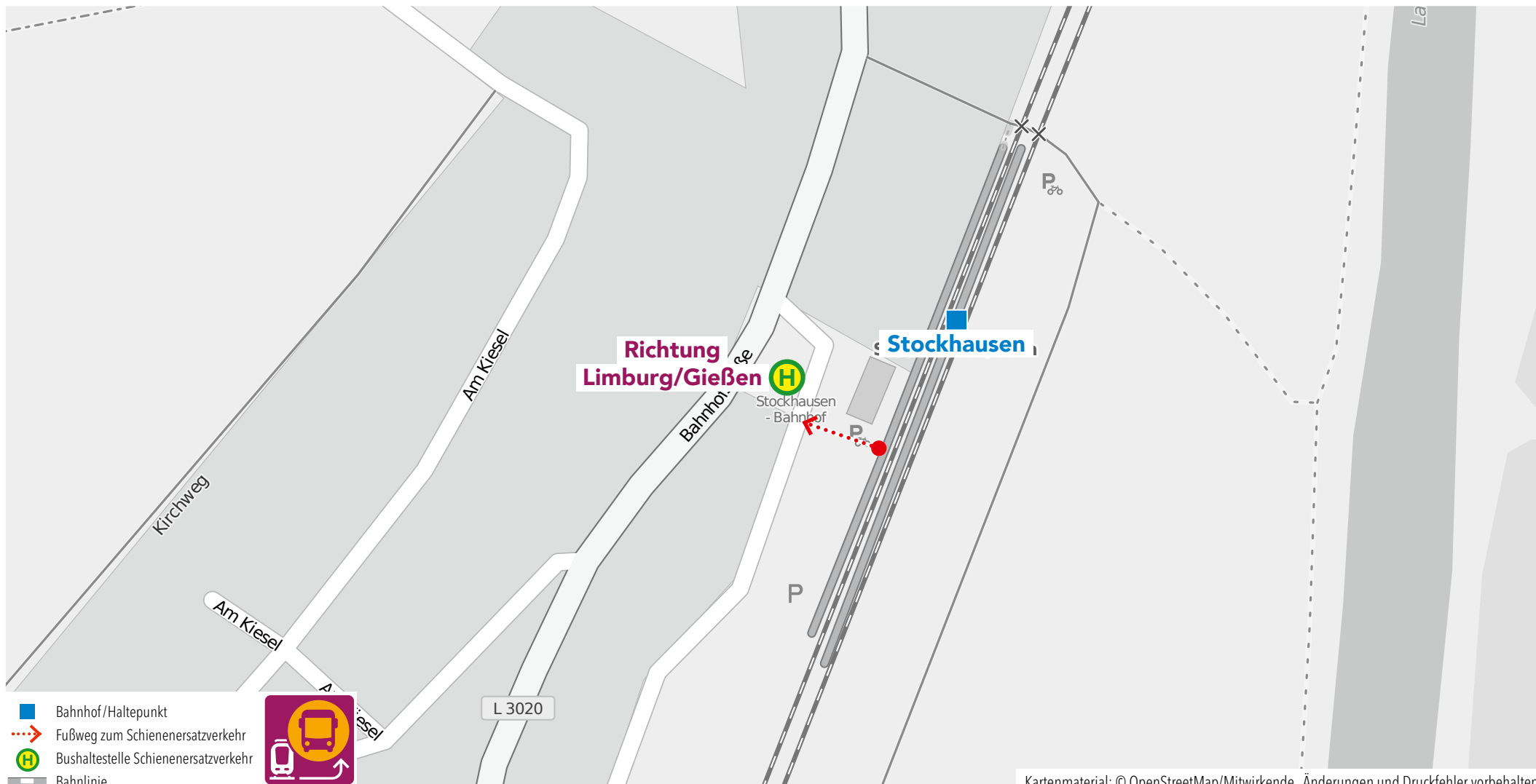


Kartenmaterial: © OpenStreetMap/Mitwirkende. Änderungen und Druckfehler vorbehalten.

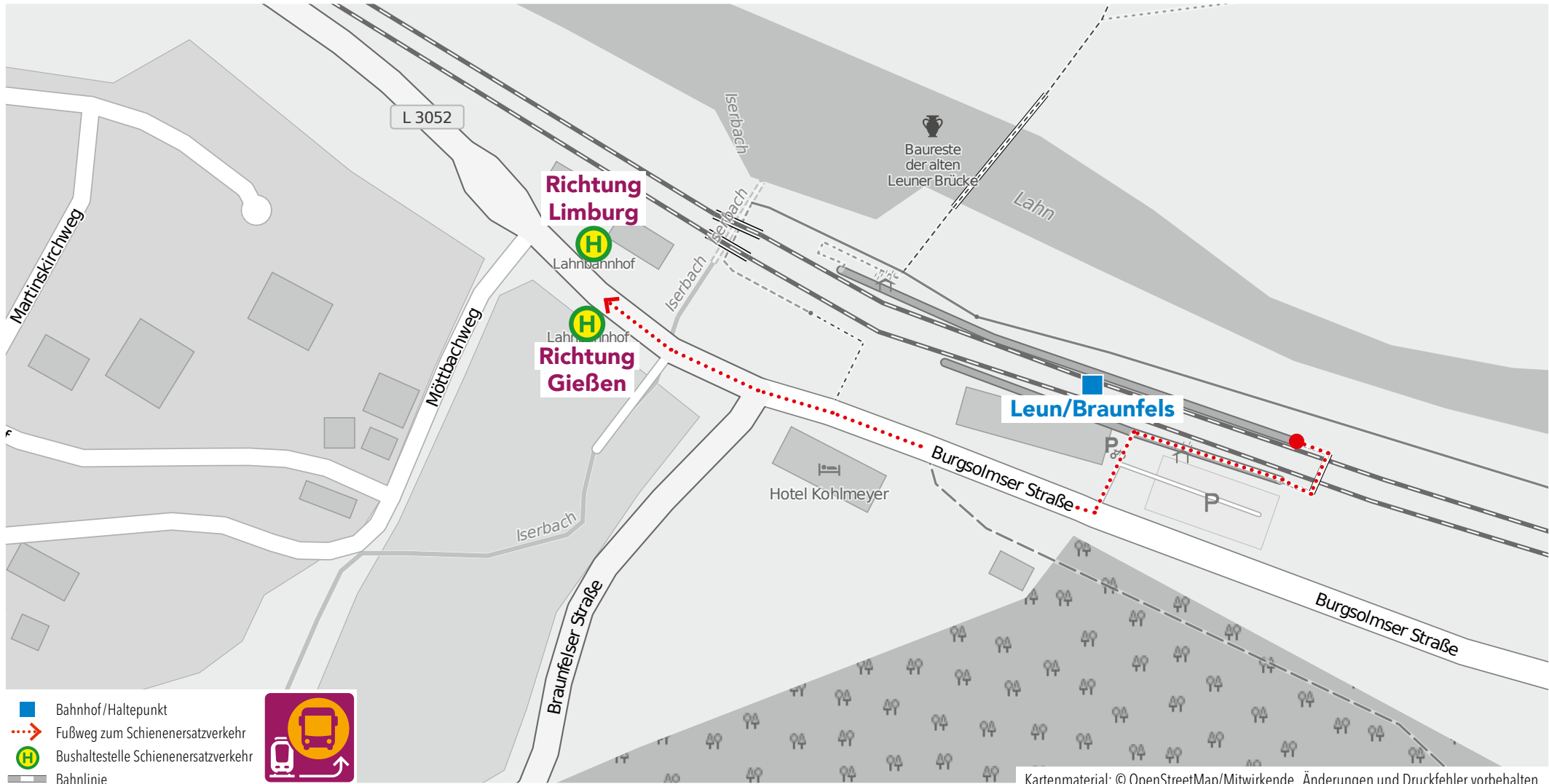
Wegeleitung zum Schienenersatzverkehr „Haltestelle Obertor“



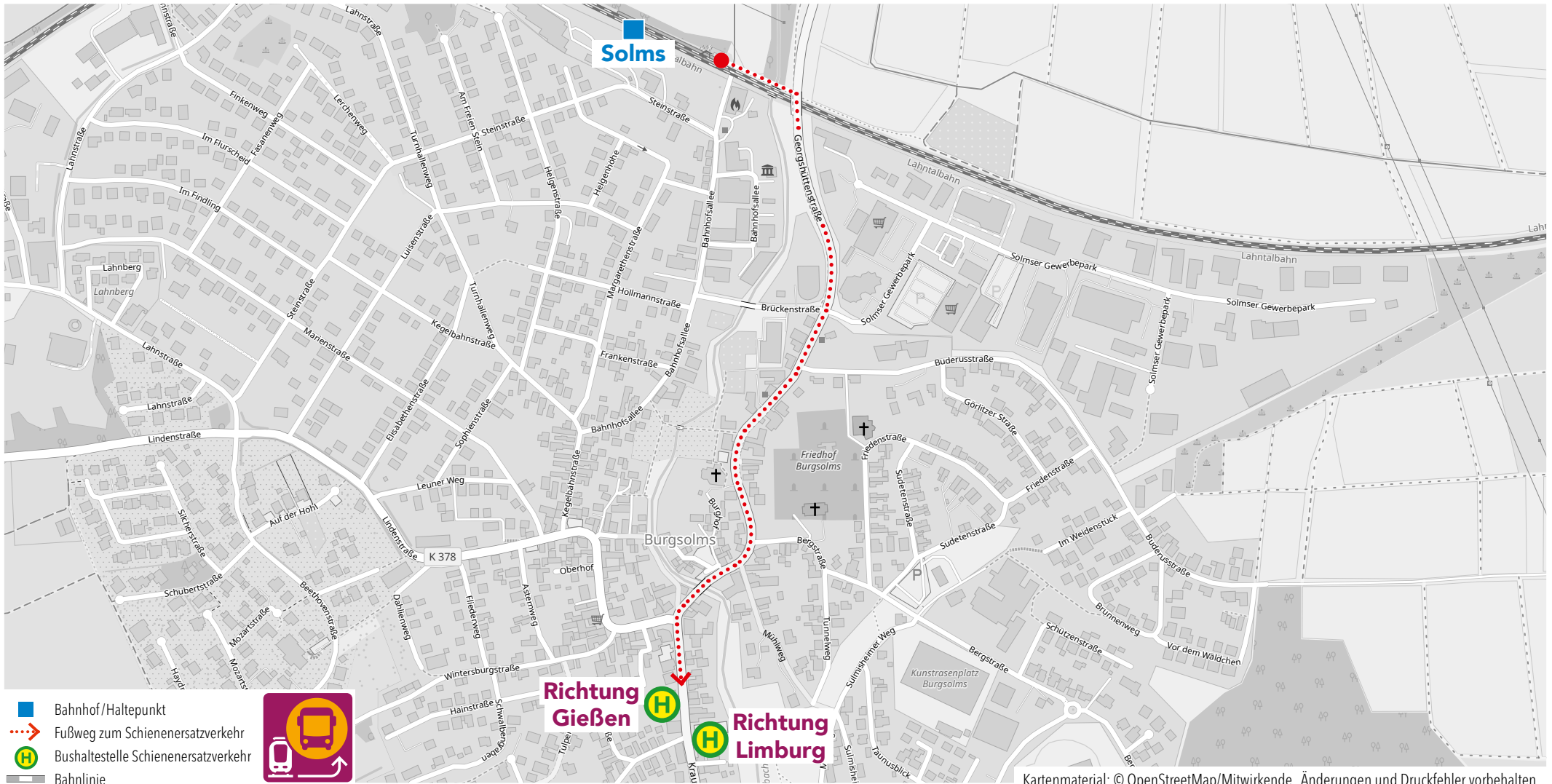
Wegeleitung zum Schienenersatzverkehr „Bushaltestelle Stockhausen Bahnhof“



Wegeleitung zum Schienenersatzverkehr „Bushaltestelle Lahnbahnhof“

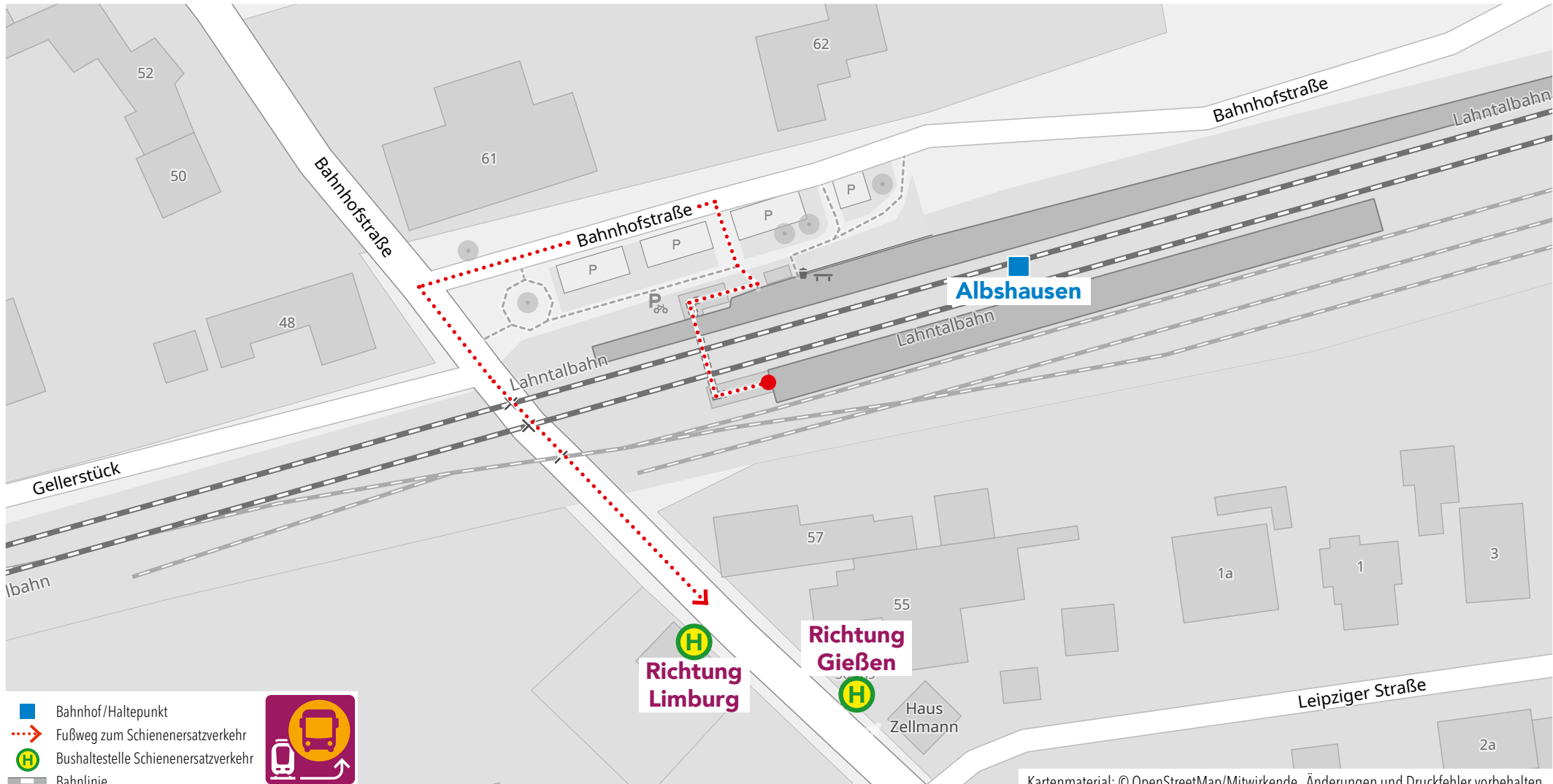


Wegeleitung zum Schienenersatzverkehr „Bushaltestelle Burgsolms Post“



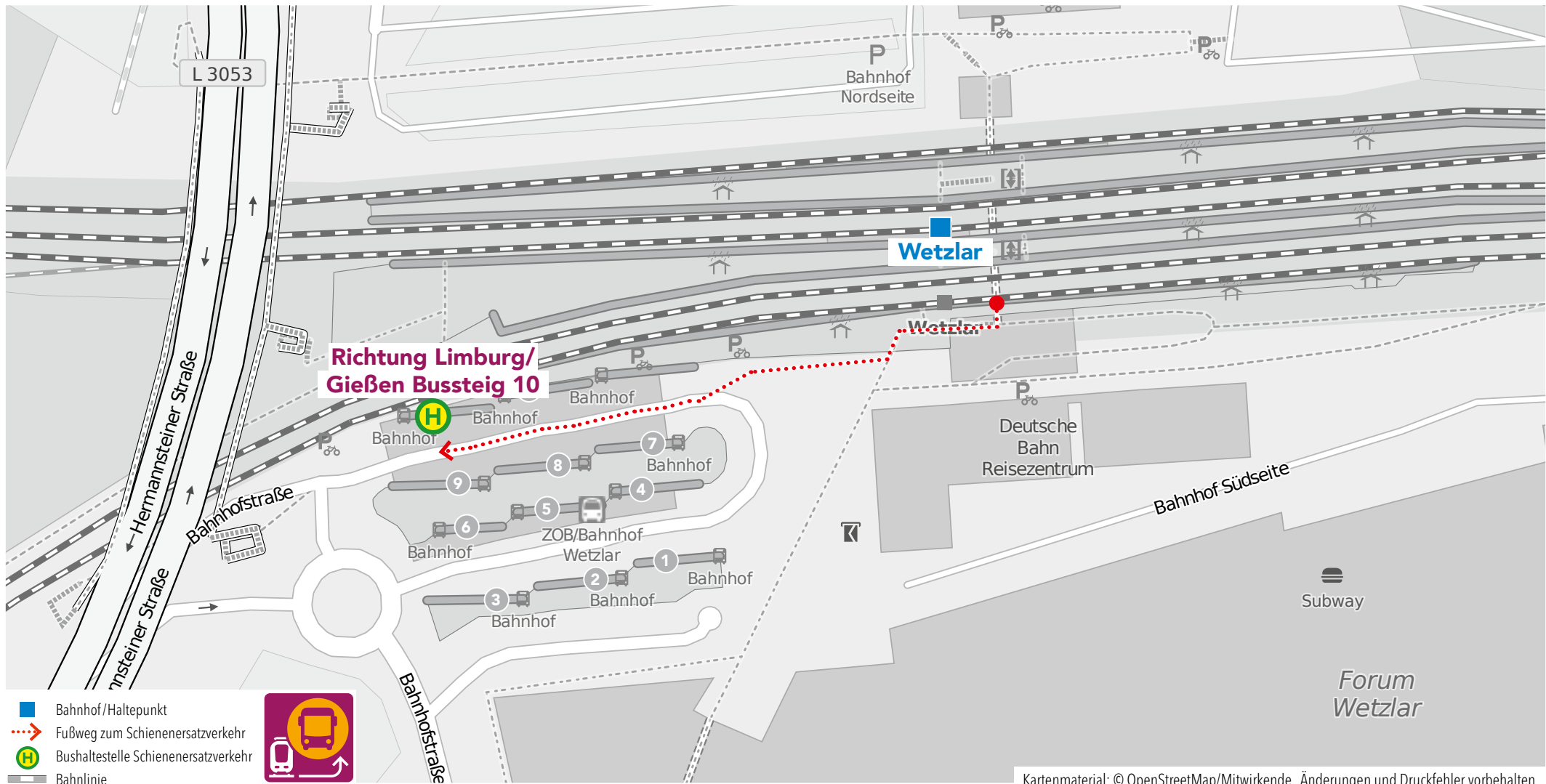
Kartenmaterial: © OpenStreetMap/Mitwirkende. Änderungen und Druckfehler vorbehalten.

Wegeleitung zum Schienenersatzverkehr „Bushaltestelle Albshausen Bahnhof“



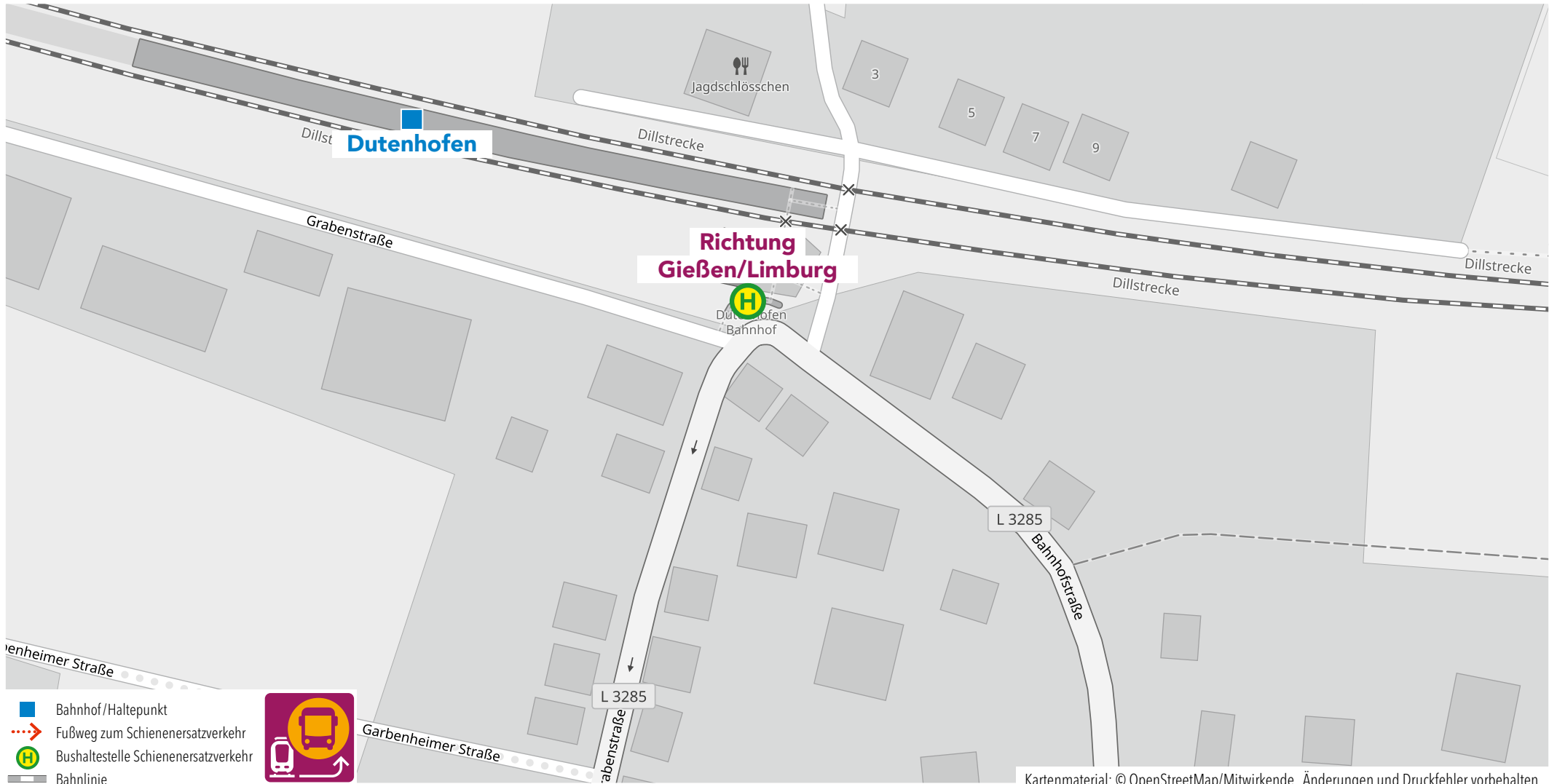
Kartenmaterial: © OpenStreetMap/Mitwirkende. Änderungen und Druckfehler vorbehalten.

Wegeleitung zum Schienenersatzverkehr „Bushaltestelle Wetzlar Bahnhof, Bussteig 10“



Kartenmaterial: © OpenStreetMap/Mitwirkende. Änderungen und Druckfehler vorbehalten.

Wegeleitung zum Schienenersatzverkehr „Bushaltestelle Dutenhofen Bahnhof“



Wegeleitung zum Schienenersatzverkehr „Bushaltestelle Bahnhof, Bussteig 6“

