



# 50/51 (Hasselbach → ) Rod a. d. Weil → Schmitten → Oberursel-Hohemark → Bad Homburg

Am 24.12. und 31.12. Verkehr wie Samstag



HLB Hessenbus GmbH, Niederhofheimer Str. 62, 65719 Hofheim, Tel.: 0800 4433700

## Montag - Freitag

Liniennummer	51	50	51	50	51	51	50	50	50	51	51	51	50	51	50	51	50	51	50	
Verkehrsbeschränkungen						S	S		S	S	F									
Hinweise						80														
Hasselbach Ortsmitte											7.35			9.35		11.35		13.35		
- Margarethenstraße											7.36			9.36		11.36		13.36		
- Vogelburg											7.37			9.37		11.37		13.37		
- Rumpenmühle											7.39			9.39		11.39		13.39		
Rod a.d.Weil Eichelbacher Weg											7.40			9.40		11.40		13.40		
- Post											7.41			9.41		11.41		13.41		
- Schmiedhof											7.42			9.42		11.42		13.42		
- Niederrod											7.43			9.43		11.43		13.43		
- Rathaus											7.44			9.44		11.44		13.44		
- Schule										7.46	7.46		8.46	9.46	10.46	11.46	12.46	13.46	14.46	
- Rathaus		4.47	5.47	6.17				6.45		7.47	7.47		8.47	9.47	10.47	11.47	12.47	13.47	14.47	
- Niederrod		4.48	5.48	6.18				6.46		7.48	7.48		8.48	9.48	10.48	11.48	12.48	13.48	14.48	
- Schmiedhof		4.49	5.49	6.19				6.47		7.49	7.49		8.49	9.49	10.49	11.49	12.49	13.49	14.49	
- Post		4.50	5.50	6.20				6.48		7.50	7.50		8.50	9.50	10.50	11.50	12.50	13.50	14.50	
- Ziegelhütte		4.51	5.51	6.21				6.49		7.51	7.51		8.51	9.51	10.51	11.51	12.51	13.51	14.51	
Neuweilnau Haus Waldeck		4.52	5.52	6.22				6.50		7.52	7.52		8.52	9.52	10.52	11.52	12.52	13.52	14.52	
- Parkstraße		4.54		6.24				6.52					8.54		10.54		12.54		14.54	
- Dreieck		4.55		6.25				6.53					8.55		10.55		12.55		14.55	
Altweilnau Erbsmühle			5.55							7.55	7.55			9.55		11.55		13.55		
- Egertshammer		4.57	5.57	6.27				6.55		7.57	7.57		8.57	9.57	10.57	11.57	12.57	13.57	14.57	
- Landstein		4.58	5.58	6.28				6.56		7.58	7.58		8.58	9.58	10.58	11.58	12.58	13.58	14.58	
Hunoldstal Untermühle		5.00	6.00	6.30				6.58		8.00	8.00		9.00	10.00	11.00	12.00	13.00	14.00	15.00	
- Weilbrücke		5.01	6.01	6.31				6.59		8.01	8.01		9.01	10.01	11.01	12.01	13.01	14.01	15.01	
- Am Ginsterberg		5.02	6.02	6.32				7.00		8.02	8.02		9.02	10.02	11.02	12.02	13.02	14.02	15.02	
- Merzhausener Straße		5.03	6.03	6.33				7.03		8.03	8.03		9.03	10.03	11.03	12.03	13.03	14.03	15.03	
Brombach Im Boden		5.03	6.03	6.33				7.03		8.03	8.03		9.03	10.03	11.03	12.03	13.03	14.03	15.03	
- Falkensteiner Weg		5.04	6.04	6.34				7.04	7.34	8.04	8.04		9.04	10.04	11.04	12.04	13.04	14.04	15.04	
- Luthereiche		5.05	6.05	6.35				7.05	7.35	8.05	8.05		9.05	10.05	11.05	12.05	13.05	14.05	15.05	
Dorfweil		5.07	6.07	6.37				7.04	7.07	7.38	8.07	8.07		9.07	10.07	11.07	12.07	13.07	14.07	15.07

Schmitten Kirche	5.09		6.39		7.06	7.09	7.40				9.09		11.09		13.09		15.09	
Arnoldshain Forsthaus	5.11		6.41		7.08	7.11	7.42				9.11		11.11		13.11		15.11	
- Taunusstraße				6.45			7.44											
- Schule				6.47			7.48											
Schmitten Schillerstraße		6.09		6.49				8.09	8.09		10.09		12.09		14.09			
Niederreifenberg Schwesternheim	5.04	6.14	6.54	6.55				8.14	8.14	9.04	10.14	12.14	14.14					
- Zassenrainweg	5.05	6.15	6.55	6.56				8.15	8.15	9.05	10.15	12.15	14.15					
- An der Weilquelle	5.06	6.16	6.56	6.57				8.16	8.16	9.06	10.16	12.16	14.16					
Oberreifenberg Kirche	5.08	6.18	6.58	6.59				8.18	8.18	9.08	10.18	12.18	14.18					
- Steinbruch	5.09	6.19	6.59	7.00				8.19	8.19	9.09	10.19	12.19	14.19					
- Siegfriedsiedlung	5.10	6.20	7.00	7.01				8.20	8.20	9.10	10.20	12.20	14.20					
Arnoldshain Taunusstraße							7.49											
- Hegewiese		5.15		6.45		7.12	7.15	7.55			9.15		11.15		13.15		15.15	
- Sandplacken	5.15	5.17	6.25	6.47	7.05	7.14	7.17	7.57	8.25	8.25	9.15	9.17	10.25	11.17	12.25	13.17	14.25	15.17
Oberursel Große Kurve	5.19	5.21	6.29	6.51	7.09	7.18	7.21	8.01	8.29	8.29	9.19	9.21	10.29	11.21	12.29	13.21	14.29	15.21
- Hohemark	5.24	5.28	6.35	6.58	7.14	7.24	7.28	8.08	8.35	8.35	9.24	9.28	10.35	11.28	12.35	13.28	14.35	15.28
- Camp King		5.30	6.37	7.00			7.30	8.10	8.37	8.37	9.30	10.37	11.30	12.37	13.30	14.37	15.30	
- Glöcknerwiese		5.31	6.38	7.01			7.31	8.11	8.38	8.38	9.31	10.38	11.31	12.38	13.31	14.38	15.31	
- Dillstraße		5.32	6.39	7.02			7.32	8.12	8.39	8.39	9.32	10.39	11.32	12.39	13.32	14.39	15.32	
- Mainstraße		5.33	6.40	7.03			7.33	8.13	8.40	8.40	9.33	10.40	11.33	12.40	13.33	14.40	15.33	
Bad Homburg Urseler Straße		5.38	6.45	7.08			7.38	8.18	8.45	8.45	9.38	10.45	11.38	12.45	13.38	14.45	15.38	
- Feldbergstraße		5.39	6.46	7.09			7.39	8.19	8.46	8.46	9.39	10.46	11.39	12.46	13.39	14.46	15.39	
- Hindenburgring		5.41	6.48	7.11			7.41	8.21	8.48	8.48	9.41	10.48	11.41	12.48	13.41	14.48	15.41	
- Ritter-v.-Marx-Brücke		5.42	6.49	7.12			7.42	8.22	8.49	8.49	9.42	10.49	11.42	12.49	13.42	14.49	15.42	
- Markt		5.43	6.50	7.13			7.43	8.23	8.50	8.50	9.43	10.50	11.43	12.50	13.43	14.50	15.43	
- Finanzamt		5.45	6.52	7.15			7.45	8.25	8.52	8.52	9.45	10.52	11.45	12.52	13.45	14.52	15.45	
- Kurhaus		5.47	6.54	7.17			7.47	8.27	8.54	8.54	9.47	10.54	11.47	12.54	13.47	14.54	15.47	
- Marienbader Platz		5.49	6.56	7.19			7.49	8.29	8.56	8.56	9.49	10.56	11.49	12.56	13.49	14.56	15.49	
- Bahnhof		5.52	6.59	7.22			7.52	8.32	8.59	8.59	9.52	10.59	11.52	12.59	13.52	14.59	15.52	

**S** = an Schultagen

**F** = in den Ferien und an schulfreien Tagen

 = Anschluss Linie 62 von Hasselbach

 = fährt weiter als Linie 80 nach Königstein



# 50/51 (Hasselbach → ) Rod a. d. Weil → Schmitten → Oberursel-Hohemark → Bad Homburg


Am 24.12. und 31.12. Verkehr wie Samstag




HLB Hessenbus GmbH, Niederhofheimer Str. 62, 65719 Hofheim, Tel.: 0800 4433700

Liniennummer Hinweise	Montag - Freitag						Samstag						Sonn- und Feiertag				
	51	50	51	50	51	50	50	50	50	50/51	50/51	50/51	50	50	50/51	50/51	
Hasselbach Ortsmitte	15.35		17.35		19.30					10.35		18.35	20.35			10.35	20.35
- Margarethenstraße	15.36		17.36		19.31					10.36		18.36	20.36			10.36	20.36
- Vogelburg	15.37		17.37		19.32					10.37		18.37	20.37			10.37	20.37
- Rumpenmühle	15.39		17.39		19.34					10.39		18.39	20.39			10.39	20.39
Rod a.d.Weil Eichelbacher Weg	15.40		17.40		19.35					10.40		18.40	20.40			10.40	20.40
- Post	15.41		17.41		19.36					10.41		18.41	20.41			10.41	20.41
- Schmiedhof	15.42		17.42		19.37					10.42		18.42	20.42			10.42	20.42
- Niederrod	15.43		17.43		19.38					10.43		18.43	20.43			10.43	20.43
- Rathaus	15.44		17.44		19.39					10.44		18.44	20.44			10.44	20.44
- Schule	15.46	16.46	17.46	18.46	19.41	20.46	6.44	8.46	10.46			18.46	20.46	8.44	10.46		20.46
- Rathaus	15.47	16.47	17.47	18.47	19.42	20.47	6.45	8.47	10.47			18.47	20.47	8.45	10.47		20.47
- Niederrod	15.48	16.48	17.48	18.48	19.43	20.48	6.46	8.48	10.48			18.48	20.48	8.46	10.48		20.48
- Schmiedhof	15.49	16.49	17.49	18.49	19.44	20.49	6.47	8.49	10.49			18.49	20.49	8.47	10.49		20.49
- Post	15.50	16.50	17.50	18.50	19.45	20.50	6.48	8.50	10.50			18.50	20.50	8.48	10.50		20.50
- Ziegelhütte	15.51	16.51	17.51	18.51	19.46	20.51	6.49	8.51	10.51			18.51	20.51	8.49	10.51		20.51
Neuweilnau Haus Waldeck	15.52	16.52	17.52	18.52	19.47	20.52	6.50	8.52	10.52			18.52	20.52	8.50	10.52		20.52
- Parkstraße		16.54		18.54		20.54	6.52	8.54	10.54			18.54	20.54	8.52	10.54		20.54
- Dreieck		16.55		18.55		20.55	6.53	8.55	10.55			18.55	20.55	8.53	10.55		20.55
Altweilnau Erbsmühle	15.55		17.55		19.50												
- Egertshammer	15.57	16.57	17.57	18.57	19.52	20.57	6.55	8.57	10.57			18.57	20.57	8.55	10.57		20.57
- Landstein	15.58	16.58	17.58	18.58	19.53	20.58	6.56	8.58	10.58			18.58	20.58	8.56	10.58		20.58
Hunoldstal Untermühle	16.00	17.00	18.00	19.00	19.55	21.00	6.58	9.00	11.00			19.00	21.00	8.58	11.00		21.00
- Weilbrücke	16.01	17.01	18.01	19.01	19.56	21.01	6.59	9.01	11.01			19.01	21.01	8.59	11.01		21.01
- Am Ginsterberg	16.02	17.02	18.02	19.02	19.57	21.02	7.00	9.02	11.02			19.02	21.02	9.00	11.02		21.02
- Merzhausener Straße	16.03	17.03	18.03	19.03	19.58	21.03	7.01	9.03	11.03			19.03	21.03	9.01	11.03		21.03
Brombach Im Boden	16.03	17.03	18.03	19.03	19.58	21.03	7.01	9.03	11.03			19.03	21.03	9.01	11.03		21.03
- Falkensteiner Weg	16.04	17.04	18.04	19.04	19.59	21.04	7.02	9.04	11.04			19.04	21.04	9.02	11.04		21.04
- Luthereiche	16.05	17.05	18.05	19.05	20.00	21.05	7.03	9.05	11.05			19.05	21.05	9.03	11.05		21.05
Dorfweil	16.07	17.07	18.07	19.07	20.02	21.07	7.05	7.07	9.07	11.07	alle	19.07	21.07	9.05	9.07	11.07	alle
Schmitten Kirche		17.09		19.09		21.09		7.09	9.09	11.09	120	19.09	21.09		9.09	11.09	120

Arnoldshain Forsthaus		17.11		19.11		21.11		7.11	9.11	11.11	Min	19.11	21.11		9.11	11.11	Min	21.11
Schmitten Schillerstraße	16.09		18.09		20.04													
Niederreifenberg Schwesternheim	16.14		18.14		20.09													
- Zassenrainweg	16.15		18.15		20.10													
- An der Weilquelle	16.16		18.16		20.11													
Oberreifenberg Kirche	16.18		18.18		20.13													
- Steinbruch	16.19		18.19		20.14													
- Siegfriedsiedlung	16.20		18.20		20.15													
Arnoldshain Hegewiese		17.15		19.15		21.15		7.15	9.15	11.15		19.15	21.15		9.15	11.15		21.15
- Sandplacken	16.25	17.17	18.25	19.17	20.20	21.17		7.17	9.17	11.17		19.17	21.17		9.17	11.17		21.17
Oberursel Große Kurve	16.29	17.21	18.29	19.21	20.24	21.21		7.21	9.21	11.21		19.21	21.21		9.21	11.21		21.21
- Hohemark	16.35	17.28	18.35	19.28	20.30	21.28		7.28	9.28	11.28		19.28	21.28		9.28	11.28		21.28
- Camp King	16.37	17.30	18.37	19.30	20.32	21.30		7.30	9.30	11.30		19.30	21.30		9.30	11.30		21.30
- Glöcknerwiese	16.38	17.31	18.38	19.31	20.33	21.31		7.31	9.31	11.31		19.31	21.31		9.31	11.31		21.31
- Dillstraße	16.39	17.32	18.39	19.32	20.34	21.32		7.32	9.32	11.32		19.32	21.32		9.32	11.32		21.32
- Mainstraße	16.40	17.33	18.40	19.33	20.35	21.33		7.33	9.33	11.33		19.33	21.33		9.33	11.33		21.33
Bad Homburg Urseler Straße	16.45	17.38	18.45	19.38	20.40	21.38		7.38	9.38	11.38		19.38	21.38		9.38	11.38		21.38
- Feldbergstraße	16.46	17.39	18.46	19.39	20.41	21.39		7.39	9.39	11.39		19.39	21.39		9.39	11.39		21.39
- Hindenburgring	16.48	17.41	18.48	19.41	20.43	21.41		7.41	9.41	11.41		19.41	21.41		9.41	11.41		21.41
- Ritter-v.-Marx-Brücke	16.49	17.42	18.49	19.42	20.44	21.42		7.42	9.42	11.42		19.42	21.42		9.42	11.42		21.42
- Markt	16.50	17.43	18.50	19.43	20.45	21.43		7.43	9.43	11.43		19.43	21.43		9.43	11.43		21.43
- Finanzamt	16.52	17.45	18.52	19.45	20.47	21.45		7.45	9.45	11.45		19.45	21.45		9.45	11.45		21.45
- Kurhaus	16.54	17.47	18.54	19.47	20.49	21.47		7.47	9.47	11.47		19.47	21.47		9.47	11.47		21.47
- Marienbader Platz	16.56	17.49	18.56	19.49	20.51	21.49		7.49	9.49	11.49		19.49	21.49		9.49	11.49		21.49
- Bahnhof	16.59	17.52	18.59	19.52	20.54	21.52		7.52	9.52	11.52		19.52	21.52		9.52	11.52		21.52

 = nicht am 24.12.

 = AnrufSammelTaxi - Bitte bis mindestens 60 Min. vor Abfahrt anmelden.  
AST-Telefon: 06172 101310. Das  
AST-Telefon ist sonntags bis donnerstags von 6:00 Uhr bis 22:00 Uhr sowie freitags und samstags von 6:00 Uhr bis 24:00 Uhr erreichbar.



# 50/51 Bad Homburg → Oberursel-Hohemark → Schmitten → Rod a. d. Weil ( → Hasselbach)



HLB Hessenbus GmbH, Niederhofheimer Str. 62, 65719 Hofheim, Tel.: 0800 4433700

## Montag - Freitag

Liniennummer	50	51	50	50	51	51	50	51	50	51	51	50	51	51	51	50	50	51	50			
Verkehrsbeschränkungen	S		S	F	S											S	S	S	S			
Hinweise	51	99/51			☞							S-	51	05S-		S-☞			☞			
Bad Homburg Bahnhof			7.01	7.06		7.56	9.06	9.56	11.06	11.56						13.06		13.41	13.56	15.06	15.56	17.06
- Hessenring			7.03	7.08		7.58	9.08	9.58	11.08	11.58						13.08		13.43	13.58	15.08	15.58	17.08
- Kurhaus			7.06	7.11		8.01	9.11	10.01	11.11	12.01						13.11		13.46	14.01	15.11	16.01	17.11
- Finanzamt			7.08	7.13		8.03	9.13	10.03	11.13	12.03						13.13		13.48	14.03	15.13	16.03	17.13
- Höhestraße			7.09	7.14		8.04	9.14	10.04	11.14	12.04						13.14		13.49	14.04	15.14	16.04	17.14
- Untertor/Friedhof			7.10	7.15		8.05	9.15	10.05	11.15	12.05						13.15		13.50	14.05	15.15	16.05	17.15
- Hindenburgring			7.13	7.18		8.08	9.18	10.08	11.18	12.08						13.18		13.53	14.08	15.18	16.08	17.18
- Feldbergstraße			7.15	7.20		8.10	9.20	10.10	11.20	12.10						13.20		13.55	14.10	15.20	16.10	17.20
- Urseler Straße			7.16	7.21		8.11	9.21	10.11	11.21	12.11						13.21		13.56	14.11	15.21	16.11	17.21
Oberursel Mainstraße			7.21	7.26		8.16	9.26	10.16	11.26	12.16						13.26		14.01	14.16	15.26	16.16	17.26
- Dillstraße			7.22	7.27		8.17	9.27	10.17	11.27	12.17						13.27		14.02	14.17	15.27	16.17	17.27
- Glöcknerwiese			7.23	7.28		8.18	9.28	10.18	11.28	12.18						13.28		14.03	14.18	15.28	16.18	17.28
- Camp King			7.24	7.29		8.19	9.29	10.19	11.29	12.19						13.29		14.04	14.19	15.29	16.19	17.29
- Hohemark	6.03		7.28	7.33		8.23	9.33	10.23	11.33	12.23						13.33		14.08	14.23	15.33	16.23	17.33
- Große Kurve	6.09		7.34	7.39		8.29	9.39	10.29	11.39	12.29						13.39		14.14	14.29	15.39	16.29	17.39
Arnoldshain Sandplacken	6.13		7.38	7.43		8.33	9.43	10.33	11.43	12.33						13.43		14.18	14.33	15.23	16.33	17.43
- Hegewiese	6.14		7.42	7.44			9.44		11.44							13.44		14.19	15.24	16.34	17.44	
- Forsthaus	6.17		7.45	7.47			9.47		11.47							13.47			15.27	15.47		17.47
Oberreifenberg Siegfriedsiedlung						8.38		10.38		12.38	13.37							14.26	14.38		16.41	
- Steinbruch						8.39		10.39		12.39	13.38							14.27	14.39		16.42	
- Kirche						8.40		10.40		12.40	13.39							14.28	14.40		16.43	
Niederreifenberg An der Weilquelle						8.42		10.42		12.42	13.41							14.30	14.42		16.45	
- Zassenrainweg						8.43		10.43		12.43	13.42							14.31	14.43		16.46	
- Schwesternheim						8.44		10.44		12.44	13.43							14.32	14.44		16.47	
Schmitten Schillerstraße						8.49		10.49		12.49	13.48							14.37	14.49		16.52	
Arnoldshain Taunusstraße			7.47																			
- Schule			7.49																			
Schmitten Kirche	6.20		7.50			9.50		11.50		13.50										15.50		17.50
Dorfweil	6.23		7.53	7.53		8.51	9.53	10.51	11.53	12.51	13.50	13.53						14.39	14.51	15.53	16.54	17.53

Brombach Luthereiche	6.25	7.55	7.55		8.53	9.55	10.53	11.55	12.53	13.55	14.53	15.55	16.56	17.55	
- Falkensteiner Weg	6.26	7.56	7.56		8.54	9.56	10.54	11.56	12.54	13.56	14.54	15.56	16.57	17.56	
- Im Boden	6.27	7.57	7.57		8.55	9.57	10.55	11.57	12.55	13.57	14.55	15.57	16.58	17.57	
Hunoldstal Merzhausener Straße	6.27	7.57	7.57		8.55	9.57	10.55	11.57	12.55	13.57	14.55	15.57	16.58	17.57	
- Am Ginsterberg	6.28	7.58	7.58		8.56	9.58	10.56	11.58	12.56	13.58	14.56	15.58	16.59	17.58	
- Weilbrücke	6.29	7.59	7.59		8.57	9.59	10.57	11.59	12.57	13.59	14.57	15.59	17.00	17.59	
- Untermühle	6.30	8.00	8.00		8.58	10.00	10.58	12.00	12.58	14.00	14.58	16.00	17.01	18.00	
Altweilnau Landstein	6.32	8.02	8.02		9.00	10.02	11.00	12.02	13.00	14.02	15.00	16.02	17.03	18.02	
- Egertshammer	6.33	8.03	8.03		9.01	10.03	11.01	12.03	13.01	14.03	15.01	16.03	17.04	18.03	
- Erbismühle		7.22		8.43	9.03		11.03		13.03		15.03		17.06		
Neuweilnau Dreieck	6.36		8.06	8.06		10.06		12.06		14.06		16.06		18.06	
- Parkstraße	6.37		8.07	8.07		10.07		12.07		14.07		16.07		18.07	
- Haus Waldeck	6.39	7.26	8.09	8.09	8.47	9.07	10.09	11.07	12.09	13.07	14.09	15.07	16.09	17.10	18.09
Rod a.d.Weil Ziegelhütte	6.40	7.27	8.10	8.10	8.48	9.08	10.10	11.08	12.10	13.08	14.10	15.08	16.10	17.11	18.10
- Post	6.41	7.41	8.11	8.11	8.49	9.09	10.11	11.09	12.11	13.09	14.11	15.09	16.11	17.12	18.11
- Schmiedhof	6.42	7.42	8.12	8.12	8.50	9.10	10.12	11.10	12.12	13.10	14.12	15.10	16.12	17.13	
- Niederrod	6.43	7.43	8.13	8.13	8.51	9.11	10.13	11.11	12.13	13.11	14.13	15.11	16.13	17.14	
- Rathaus	6.44	7.44	8.14	8.14	8.52	9.12	10.14	11.12	12.14	13.12	14.14	15.12	16.14	17.15	
- Schule	6.46	7.45	8.15	8.15	8.53	9.14	10.15	11.14	12.15	13.14	14.15	15.14	16.15	17.17	
- Rathaus	6.47				9.15		11.15		13.15		14.17	15.15		17.18	
- Niederrod	6.48				9.16		11.16		13.16		14.18	15.16		17.19	
- Schmiedhof	6.49				9.17		11.17		13.17		14.19	15.17		17.20	
- Post	6.50				9.18		11.18		13.18		14.20	15.18		17.21	
- Eichelbacher Weg	6.51	7.28			9.19		11.19		13.19		14.21	15.19		17.22	
Hasselbach Rumpenmühle	6.53	7.30			9.21		11.21		13.21		14.23	15.21		17.24	
- Vogelburg	6.55	7.32			9.23		11.23		13.23		14.25	15.23		17.26	
- Margarethenstraße	6.56	7.33			9.24		11.24		13.24		14.26	15.24		17.27	
- Ortsmitte	6.57	7.35			9.25		11.25		13.25		14.27	15.25		17.28	
- Margarethenstraße		7.36													
- Vogelburg		7.37													
- Rumpenmühle		7.39													
Rod a.d.Weil Eichelbacher Weg		7.40													

S = an Schultagen

S- = nur an Schultagen, nicht am letzten Schultag vor den Ferien und nicht am Tag der Zeugnisausgabe

F = in den Ferien und an schulfreien Tagen

99 = bedient Haltestellen in veränderter Reihenfolge

51 = fährt ab Rod an der Weil weiter als Linie 51 nach Hasselbach

51 = fährt ab Rod an der Weil weiter als Linie 51 nach Bad Homburg

69 = fährt weiter als Linie 69

05 = kommt von Linie 50

☎ = AnrufSammelTaxi - Bitte bis mindestens 60 Min. vor Abfahrt anmelden.

AST-Telefon: 06172 101310. Das AST-Telefon ist sonntags bis donnerstags von 6:00 Uhr bis 22:00 Uhr sowie freitags und samstags von 6:00 Uhr bis 24:00 Uhr erreichbar.

⤴ = Hält nur zum Einsteigen

⤵ = Hält nur zum Aussteigen



# 50/51

## Bad Homburg → Oberursel-Hohemark → Schmitten → Rod a. d. Weil ( → Hasselbach)

Am 24.12. und 31.12. Verkehr wie Samstag



HLB Hessenbus GmbH, Niederhofheimer Str. 62, 65719 Hofheim, Tel.: 0800 4433700

Liniennummer Verkehrsbeschränkungen Hinweise	Montag - Freitag										Samstag									
	51	50	51	50	51	50	50	51	51		50	50	50	50	51	50	50	51	51	
									⑤	⑤		51	51	10	10	51	51	10	10	
Bad Homburg Bahnhof	17.56	19.06	19.56	21.06	23.06						7.06	9.06			19.06	21.06	23.06			
- Hessenring	17.58	19.08	19.58	21.08	23.08						7.08	9.08			19.08	21.08	23.08			
- Kurhaus	18.01	19.11	20.01	21.11	23.11						7.11	9.11			19.11	21.11	23.11			
- Finanzamt	18.03	19.13	20.03	21.13	23.13						7.13	9.13			19.13	21.13	23.13			
- Höhestraße	18.04	19.14	20.04	21.14	23.14						7.14	9.14			19.14	21.14	23.14			
- Untertor/Friedhof	18.05	19.15	20.05	21.15	23.15						7.15	9.15			19.15	21.15	23.15			
- Hindenburgring	18.08	19.18	20.08	21.18	23.18						7.18	9.18			19.18	21.18	23.18			
- Feldbergstraße	18.10	19.20	20.10	21.20	23.20						7.20	9.20			19.20	21.20	23.20			
- Urseler Straße	18.11	19.21	20.11	21.21	23.21						7.21	9.21			19.21	21.21	23.21			
Oberursel Mainstraße	18.16	19.26	20.16	21.26	23.26						7.26	9.26			19.26	21.26	23.26			
- Dillstraße	18.17	19.27	20.17	21.27	23.27						7.27	9.27			19.27	21.27	23.27			
- Glöcknerwiese	18.18	19.28	20.18	21.28	23.28						7.28	9.28			19.28	21.28	23.28			
- Camp King	18.19	19.29	20.19	21.29	23.29						7.29	9.29			19.29	21.29	23.29			
- Hohemark	18.23	19.33	20.23	21.33	23.33			2.03	4.03		7.33	9.33			19.33	21.33	23.33		2.03	4.03
- Große Kurve	18.29	19.39	20.29	21.39	23.39			2.09	4.09		7.39	9.39			19.39	21.39	23.39		2.09	4.09
Arnoldshain Sandplacken	18.33	19.43	20.33	21.43	23.43	23.48		2.13	4.13		7.43	9.43			19.43	21.43	23.43	23.48	2.13	4.13
- Hegewiese			19.44		21.44	23.49					7.44	9.44			19.44	21.44		23.49		
- Forsthaus			19.47		21.47						7.47	9.47			19.47	21.47				
Oberreifenberg Siegfriedsiedlung	18.38		20.38		23.48			2.18	4.18								23.48		2.18	4.18
- Steinbruch	18.39		20.39		23.49			2.19	4.19								23.49		2.19	4.19
- Kirche	18.40		20.40		23.50			2.20	4.20								23.50		2.20	4.20
Niederreifenberg An der Weilquelle	18.42		20.42		23.52			2.22	4.22								23.52		2.22	4.22
- Zassenrainweg	18.43		20.43		23.53			2.23	4.23								23.53		2.23	4.23
- Schwesternheim	18.44		20.44		23.54			2.24	4.24								23.54		2.24	4.24
Schmitten Schillerstraße	18.49		20.49		23.59			2.29	4.29								23.59		2.29	4.29
- Kirche					00.00			02.30	04.30								00.00		02.30	04.30
Arnoldshain Forsthaus					00.02			02.32	04.32								00.02		02.32	04.32
- Taunusstraße					00.04			02.34	04.34								00.04		02.34	04.34
- Schule					00.05			02.35	04.35								00.05		02.35	04.35

alle  
120

Schmitten Kirche	19.50	21.50				7.50	9.50	Min	19.50	21.50				
Dorfweil	18.51	19.53	20.51	21.53	0.08	2.38	4.38		19.53	21.53	0.08	2.38	4.38	
Brombach Luthereiche	18.53	19.55	20.53	21.55	0.10	2.40	4.40		19.55	21.55	0.10	2.40	4.40	
- Falkensteiner Weg	18.54	19.56	20.54	21.56	0.12	2.42	4.42		19.56	21.56	0.12	2.42	4.42	
- Im Boden	18.55	19.57	20.55	21.57	0.13	2.43	4.43		19.57	21.57	0.13	2.43	4.43	
Hunoldstal Merzhausener Straße	18.55	19.57	20.55	21.57	0.13	2.43	4.43		19.57	21.57	0.13	2.43	4.43	
- Am Ginsterberg	18.56	19.58	20.56	21.58	0.14	2.44	4.44		19.58	21.58	0.14	2.44	4.44	
- Weilbrücke	18.57	19.59	20.57	21.59	0.15	2.45	4.45		19.59	21.59	0.15	2.45	4.45	
- Untermühle	18.58	20.00	20.58	22.00	0.16	2.46	4.46	8.00	10.00	20.00	22.00	0.16	2.46	4.46
Altweilnau Landstein	19.00	20.02	21.00	22.02	0.18	2.48	4.48	8.02	10.02	20.02	22.02	0.18	2.48	4.48
- Egertshammer	19.01	20.03	21.01	22.03	0.19	2.49	4.49	8.03	10.03	20.03	22.03	0.19	2.49	4.49
- Erbsmühle	19.03		21.03		0.21	2.51	4.51					0.21	2.51	4.51
Neuweilnau Dreieck		20.06		22.06		0.26		8.06	10.06		20.06		22.06	0.26
- Parkstraße		20.07		22.07		0.27		8.07	10.07		20.07		22.07	0.27
- Haus Waldeck	19.07	20.09	21.07	22.09	0.25	2.55	4.55	8.09	10.09	20.09	22.09	0.25	2.55	4.55
Rod a.d.Weil Ziegelhütte	19.08	20.10	21.08	22.10	0.26	2.56	4.56	8.10	10.10	20.10	22.10	0.26	2.56	4.56
- Post	19.09	20.11	21.09	22.11	0.27	2.57	4.57	8.11	10.11	20.11	22.11	0.27	2.57	4.57
- Schmiedhof	19.10		21.10	22.12	0.28	2.58	4.58	8.12	10.12	20.12	22.12	0.28	2.58	4.58
- Niederrod	19.11		21.11	22.13	0.29	2.59	4.59	8.13	10.13	20.13	22.13	0.29	2.59	4.59
- Rathaus	19.12		21.12	22.14	0.30	3.00	5.00	8.14	10.14	20.14	22.14	0.30	3.00	5.00
- Schule	19.14		21.14	22.15	0.31	3.01	5.01	8.15	10.16	20.16	22.15	0.31	3.01	5.01
- Rathaus	19.15		21.15						10.17	20.17				
- Niederrod	19.16		21.16						10.18	20.18				
- Schmiedhof	19.17		21.17						10.19	20.19				
- Post	19.18		21.18						10.20	20.20				
- Eichelbacher Weg	19.19		21.19						10.21	20.21				
Hasselbach Rumpenmühle	19.21		21.21						10.23	20.23				
- Vogelburg	19.23		21.23						10.25	20.25				
- Margarethenstraße	19.24		21.24						10.26	20.26				
- Ortsmitte	19.25		21.25						10.27	20.27				

⑤ = nur freitags

18 = nicht am 24.12.

51 = fährt ab Rod an der Weil weiter als Linie 51 nach Hasselbach

69 = fährt weiter als Linie 69

☎ = AnrufSammelTaxi - Bitte bis mindestens 60 Min. vor Abfahrt anmelden.

AST-Telefon: 06172 101310. Das AST-Telefon ist sonntags bis donnerstags von 6:00 Uhr bis 22:00 Uhr sowie freitags und samstags von 6:00 Uhr bis 24:00 Uhr erreichbar.

☪ = Hält nur zum Aussteigen





# 50/51 Bad Homburg → Oberursel-Hohemark → Schmitten → Rod a. d. Weil ( → Hasselbach)

Am 24.12. und 31.12. Verkehr wie Samstag




HLB Hessenbus GmbH, Niederhofheimer Str. 62, 65719 Hofheim, Tel.: 0800 4433700





## Sonn- und Feiertag

Liniennummer	50	50	50	50	50	50	50	50
Hinweise	51	51	51	51	51	51	51	51
Bad Homburg Bahnhof	9.06	11.06	13.06	15.06	17.06	19.06	21.06	
- Hessenring	9.08	11.08	13.08	15.08	17.08	19.08	21.08	
- Kurhaus	9.11	11.11	13.11	15.11	17.11	19.11	21.11	
- Finanzamt	9.13	11.13	13.13	15.13	17.13	19.13	21.13	
- Höhestraße	9.14	11.14	13.14	15.14	17.14	19.14	21.14	
- Untertor/Friedhof	9.15	11.15	13.15	15.15	17.15	19.15	21.15	
- Hindenburgring	9.18	11.18	13.18	15.18	17.18	19.18	21.18	
- Feldbergstraße	9.20	11.20	13.20	15.20	17.20	19.20	21.20	
- Urseler Straße	9.21	11.21	13.21	15.21	17.21	19.21	21.21	
Oberursel Mainstraße	9.26	11.26	13.26	15.26	17.26	19.26	21.26	
- Dillstraße	9.27	11.27	13.27	15.27	17.27	19.27	21.27	
- Glöcknerwiese	9.28	11.28	13.28	15.28	17.28	19.28	21.28	
- Camp King	9.29	11.29	13.29	15.29	17.29	19.29	21.29	
- Hohemark	7.33	9.33	11.33	13.33	15.33	17.33	19.33	21.33
- Große Kurve	7.39	9.39	11.39	13.39	15.39	17.39	19.39	21.39
Arnoldshain Sandplacken	7.43	9.43	11.43	13.43	15.43	17.43	19.43	21.43
- Hegewiese	7.44	9.44	11.44	13.44	15.44	17.44	19.44	21.44
- Forsthaus	7.47	9.47	11.47	13.47	15.47	17.47	19.47	21.47
Schmitten Kirche	7.50	9.50	11.50	13.50	15.50	17.50	19.50	21.50
Dorfweil	7.53	9.53	11.53	13.53	15.53	17.53	19.53	21.53
Brombach Luthereiche	7.55	9.55	11.55	13.55	15.55	17.55	19.55	21.55
- Falkensteiner Weg	7.56	9.56	11.56	13.56	15.56	17.56	19.56	21.56
- Im Boden	7.57	9.57	11.57	13.57	15.57	17.57	19.57	21.57
Hunoldstal Merzhausener Straße	7.57	9.57	11.57	13.57	15.57	17.57	19.57	21.57
- Am Ginsterberg	7.58	9.58	11.58	13.58	15.58	17.58	19.58	21.58
- Weilbrücke	7.59	9.59	11.59	13.59	15.59	17.59	19.59	21.59
- Untermühle	8.00	10.00	12.00	14.00	16.00	18.00	20.00	22.00
Altweilnau Landstein	8.02	10.02	12.02	14.02	16.02	18.02	20.02	22.02
- Egertshammer	8.03	10.03	12.03	14.03	16.03	18.03	20.03	22.03
Neuweilnau Dreieck	8.06	10.06	12.06	14.06	16.06	18.06	20.06	22.06

Neuweilnau Parkstraße	8.07	10.07	12.07	14.07	16.07	18.07	20.07	22.07
- Haus Waldeck	8.09	10.09	12.09	14.09	16.09	18.09	20.09	22.09
Rod a.d.Weil Ziegelhütte	8.10	10.10	12.10	14.10	16.10	18.10	20.10	22.10
- Post	8.11	10.11	12.11	14.11	16.11	18.11	20.11	22.11
- Schmiedhof	8.12	10.12	12.12	14.12	16.12	18.12	20.12	22.12
- Niederrod	8.13	10.13	12.13	14.13	16.13	18.13	20.13	22.13
- Rathaus	8.14	10.14	12.14	14.14	16.14	18.14	20.14	22.14
- Schule	8.15	10.16	12.16	14.16	16.16	18.16	20.16	22.15
- Rathaus		10.17	12.17	14.17	16.17	18.17	20.17	
- Niederrod		10.18	12.18	14.18	16.18	18.18	20.18	
- Schmiedhof		10.19	12.19	14.19	16.19	18.19	20.19	
- Post		10.20	12.20	14.20	16.20	18.20	20.20	
- Eichelbacher Weg		10.21	12.21	14.21	16.21	18.21	20.21	
Hasselbach Rumpenmühle		10.23	12.23	14.23	16.23	18.23	20.23	
- Vogelburg		10.25	12.25	14.25	16.25	18.25	20.25	
- Margarethenstraße		10.26	12.26	14.26	16.26	18.26	20.26	
- Ortsmitte		10.27	12.27	14.27	16.27	18.27	20.27	

 = fährt ab Rod an der Weil weiter als Linie 51 nach Hasselbach

 = AnrufSammelTaxi - Bitte bis mindestens 60 Min. vor Abfahrt anmelden.  
AST-Telefon: 06172 101310. Das AST-Telefon ist sonntags bis donnerstags von 6:00 Uhr bis 22:00 Uhr sowie freitags und samstags von 6:00 Uhr bis 24:00 Uhr erreichbar.

 = Hält nur zum Aussteigen